

INFORME CUATRIMESTRAL FASE EXPLOTACIÓN 1º INFORME - 4º AÑO

VIGILANCIA AMBIENTAL PE MONLORA III

Nombre de la instalación:	PE Monlora III
Provincia/s ubicación de la instalación:	Zaragoza
Nombre del titular:	Fuerzas Energéticas del Sur de Europa X, S.L.
CIF del titular:	B-87799953
Nombre de la empresa de vigilancia:	Athmos Sostenibilidad SL
Tipo de EIA:	Ordinaria
Informe de FASE de:	EXPLOTACIÓN
Periodicidad del informe según DIA:	Cuatrimestral
Año de seguimiento nº:	AÑO 4
Nº de informe y año de seguimiento:	INFORME nº1 del AÑO 4
Periodo que recoge el informe:	ABRIL 2023 - JULIO 2023



ÍNDICE

1.	HOJA DE FIRMAS	3
2.	JUSTIFICACIÓN.....	4
3.	ORGANIZACIÓN DEL DOCUMENTO	4
4.	DESCRIPCIÓN GENERAL DE LAS INFRAESTRUCTURAS	5
5.	METODOLOGÍA APLICADA.....	6
5.1.	MORTALIDADES	6
5.2.	TASAS DE VUELO.....	7
5.3.	CENSOS ESPECÍFICOS	8
6.	DATOS OBTENIDOS.....	12
6.1.	LISTADO DE COMPROBACIÓN	12
6.2.	SINIESTRALIDAD CUATRIMESTRAL	14
6.2.1.	VISITAS REALIZADAS.....	14
6.2.2.	RESUMEN SINIESTRALIDAD	14
6.2.3.	SINIESTRALIDAD DETALLADA	14
6.2.4.	SINIESTRALIDAD ESPECIES CATALOGADAS	15
6.3.	SINIESTRALIDAD ACUMULADA.....	15
6.3.1.	VISITAS REALIZADAS.....	15
6.3.2.	RESUMEN SINIESTRALIDAD	16
6.3.3.	SINIESTRALIDAD DETALLADA	16
6.3.4.	SINIESTRALIDAD ESPECIES CATALOGADAS	17
6.4.	TASAS DE VUELO.....	17
6.4.1.	VISITAS REALIZADAS.....	17
6.4.2.	RESUMEN DE OBSERVACIONES.....	18
6.5.	CENSOS ESPECÍFICOS	19
6.5.1.	AVES DE ESPECIAL CONSERVACIÓN	19
6.5.2.	CENSOS DE AVIFAUNA	21
6.5.3.	POBLACIONES DE QUIRÓPTEROS.....	21
6.6.	OTROS CONTROLES.....	22
6.6.1.	PROCESOS EROSIVOS Y DRENAJE NATURAL.....	22
6.6.2.	REVEGETACIÓN	24
6.6.3.	ESTUDIO DE SINERGIAS	24
7.	INCIDENCIAS MEDIOAMBIENTALES.....	25
8.	CONCLUSIONES	25
	Anexo 1. Planos generales.....	26
	Anexo 2. Fichas de Control - Siniestralidad	27
	Anexo 3. Fichas de Control – Tasas de vuelo.....	28
	Anexo 4. Fichas de Control - Transecto	29
	Anexo 5. Fichas de Control – Quirópteros.....	30
	Anexo 6. Mapas – Aves de Especial Conservación	31
	Anexo 7. Mapas – Quirópteros.....	32
	Anexo 8. Checklist revegetaciones	33
	Anexo 9. Informe de sinergias.....	34

1. HOJA DE FIRMAS

Zaragoza, a 31 de julio de 2023



Aitor Mora Solano

Técnico de Medio Ambiente

Grado en Ciencias Ambientales

2. JUSTIFICACIÓN

El presente informe corresponde con el **primer periodo cuatrimestral** del **cuarto año** de explotación en el parque eólico Monlora III, incluyendo los periodos de **abril de 2023 a julio de 2023**. Redactado para dar cumplimiento al condicionado número 16 de la Declaración de Impacto Ambiental (DIA), que indica lo siguiente:

“Se remitirán a la Dirección General de Energía y Minas y al INAGA-Área II, informes cuatrimestrales relativos al desarrollo del plan de vigilancia ambiental, los cuales estarán suscritos por el titulado especialista en medio ambiente responsable de la vigilancia y se presentarán en formato papel y en formato digital (textos y planos en archivos con formato. pdf que no superen los 20 MB, datos y resultados en formato exportable e información georreferenciable en formato shp, huso 30, datum ETRS89).”

Este informe es elaborado por la empresa Athmos Sostenibilidad SL y recoge las acciones descritas en el Plan de Vigilancia Ambiental (PVA) detallado en el Estudio de Impacto Ambiental del proyecto, complementado con el condicionado de la DIA. Hasta el momento se han presentado los informes cuatrimestrales a nivel clúster (agrupación de proyectos), pero en relación al requerimiento de la Dirección General de Energía y Minas, a fecha 23 de marzo de 2022, todos deberán ser elaborados y registrados individualmente para cada instalación.

3. ORGANIZACIÓN DEL DOCUMENTO

Los apartados en los que se divide el informe cuatrimestral son los siguientes:

- 4. DESCRIPCIÓN GENERAL DE LAS INFRAESTRUCTURAS. Descripción y características técnicas de la instalación, prestando especial atención a los puntos más relevantes en la fase de explotación.
- 5. METODOLOGÍA APLICADA. Metodología aplicada en los controles asociados de avifauna y quirópteros, en especial para el seguimiento de mortandad, tasas de vuelo y censos específicos.
- 6. DATOS OBTENIDOS. Resultados obtenidos, mostrados de manera gráfica, de las tareas derivadas del condicionados de la DIA, incluyendo análisis para los controles de avifauna e información de otra tipología de controles.
- 7. INCIDENCIAS AMBIENTALES DETECTADAS. Incidencias ambientales detectadas en fase de explotación.
- 8. CONCLUSIONES. Resumen y conclusiones de los datos obtenidos.
- Anexo 1. PLANOS GENERALES
- Anexo 2. FICHAS DE CONTROL - SINIESTRALIDAD
- Anexo 3. FICHAS DE CONTROL - TASAS DE VUELO
- Anexo 4. FICHAS DE CONTROL - TRANSECTO
- Anexo 5. FICHAS DE CONTROL - QUIRÓPTEROS
- Anexo 6. MAPAS – AVES DE ESPECIAL CONSERVACIÓN
- Anexo 7. MAPAS - QUIRÓPTEROS
- Anexo 8. CHECKLIST - REVEGETACIONES
- Anexo 9. INFORME DE SINERGIAS

4. DESCRIPCIÓN GENERAL DE LAS INFRAESTRUCTURAS

El parque eólico Monlora III, situado en los términos municipales de Luna, Sierra de Luna y Castejón de Valdejasa, consta de un total de 13 aerogeneradores de 3,8 MW de potencia, acumulando un total de 49,5 MW. La energía eléctrica se evacúa mediante una línea subterránea hasta la SET Monlora I, situada en el término municipal de Sierra de Luna.

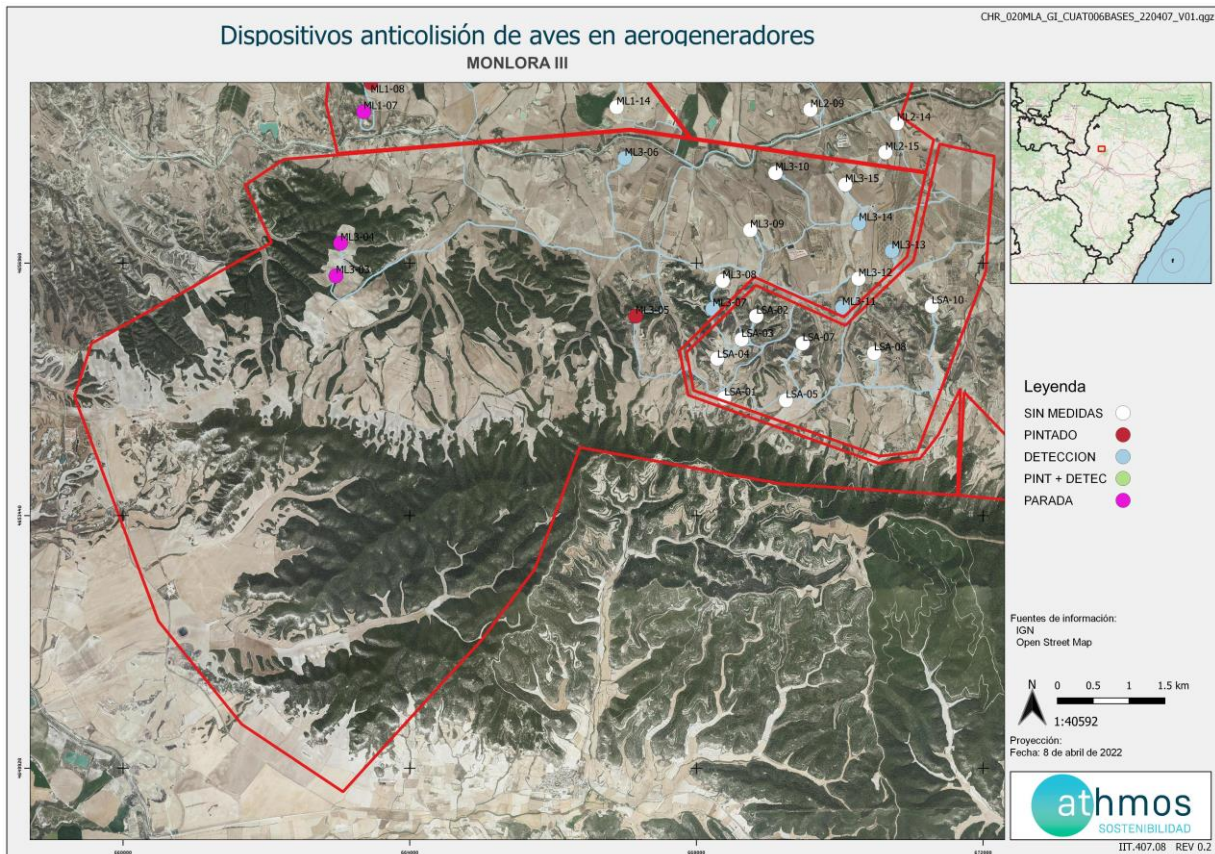
Las coordenadas de los aerogeneradores, en sistema de referencia UTM ETRS89 Huso 30, son las siguientes:

Aerogenerador	UTM X	UTM Y
ML3-03	662971	4656782
ML3-04	663034	4657237
ML3-05	667150	4656220
ML3-06	667000	4658420
ML3-07	668226	4656323
ML3-08	668365	4656712
ML3-09	668750	4657420

Aerogenerador	UTM X	UTM Y
ML3-10	669102	4658217
ML3-11	670035	4656340
ML3-12	670261	4656742
ML3-14	670267	4657515
ML3-15	670077	4658054

El punto 10.a del condicionado de la DIA, que establecía la necesidad de “*instalación de medidas de innovación e investigación en relación a la prevención y vigilancia de la colisión de aves que incluirán el seguimiento de aerogeneradores mediante sistemas de cámara web, la instalación de sensores de disuasión y/o parada que permitan evitar la colisión de aves en vuelo con los aerogeneradores y la señalización de las palas de los aerogeneradores para mejorar su visibilidad para las aves*”.

En base al informe propuesta y la resolución emitida por el INAGA, se instalaron dispositivos detección-disuasión en los aerogeneradores ML3-03, ML3-04, ML3-06, ML3-07, ML3-11, ML3-13 y ML3-14, en los aerogeneradores 3 y 4 está el módulo de parada. Las tipologías de estas medidas de innovación se pueden clasificar en: sistemas de detección y disuasión (DD), pintado de palas (PP) y sistema de parada (DP). En el mapa anterior se muestran los aerogeneradores con estas medidas aplicadas.



5. METODOLOGÍA APLICADA

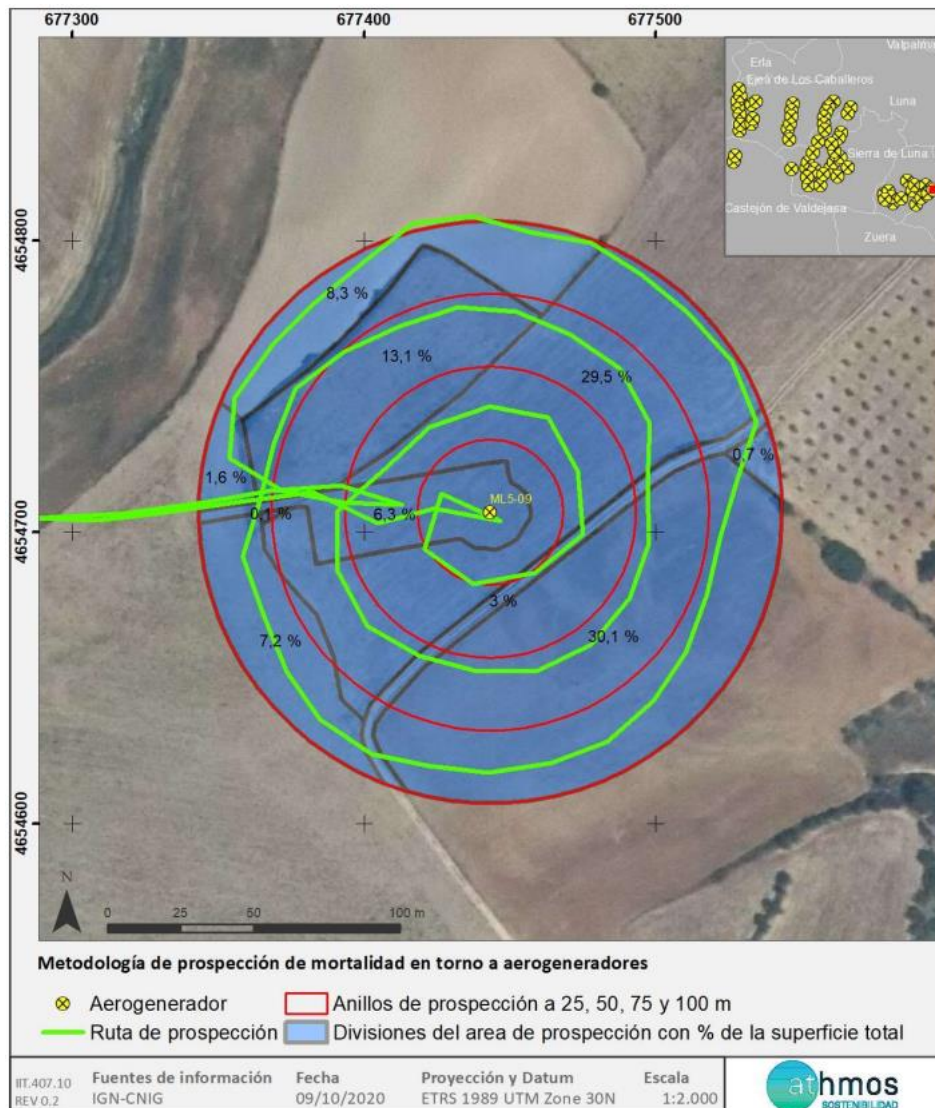
5.1. MORTALIDADES

El “Protocolo de seguimiento de mortalidad del Gobierno de Aragón”, analizado con la Dirección General de Biodiversidad, y adaptado a las indicaciones propuestas en la correspondiente Declaración de Impacto Ambiental (DIA) indica la realización de búsquedas circulares concéntricas cada 25 metros, en un radio de 100 m para cada aerogenerador. De tal forma se describen cuatro círculos de búsqueda para los 25, 50, 75 y 100 m. La distancia lineal recorrida por aerogenerador ascienda a 1,57 km lineales.

Para una mayor trazabilidad y control de los resultados, las rutas realizadas se graban a través de la aplicación “Mapas de España IGN”, propiedad del Instituto Geográfico Nacional. Estos tracks se envían a la Administración en un único archivo, que en este caso recibe la nomenclatura:

“PE Monlora III_TRANSECTOS_Año4_IC1_Expl_abr23-jul23.kml”

Dentro de este archivo, se agrupan todos los tracks específicos de cada visita de mortalidad realizada al parque eólico, con la misma nomenclatura: “TRACK_ML3_W02_20220111”, donde ML3 es la codificación del proyecto, W02 la semana del año correspondiente y fecha de realización de la visita.



En la toma de datos de mortalidad en aerogeneradores se utiliza la aplicación ZAMIADROID, que recopila todos los campos exigidos por la Administración: código, nombre, tipo y titular de la instalación, fecha, observador, empresa, coordenadas geográficas, coordenadas UTM, nombre científico, edad, sexo, estado, restos, número de ejemplares y marcaje. Los datos se exportan en formato Excel (.xls) y se presenta con este informe y la siguiente nomenclatura:

“PE Monlora III_siniestralidad_Año4_IC1_Expl_abr23-jul23.xls”

Según lo indicado en el punto 15.2 de la DIA del proyecto, la periodicidad de seguimiento es: “los recorridos de búsqueda de ejemplares colisionados han de realizarse a pie y su periodicidad debería ser al menos mensual durante un mínimo de cinco años desde la puesta en funcionamiento del parque, y quincenal en los periodos de migraciones”. Los periodos de migraciones incluyen marzo y abril en la migración pre-nupcial y del 15 de agosto al 15 de octubre en la migración post-nupcial.

Para dar cumplimiento con el “Protocolo sobre recogida de cadáveres en parques eólico”, todos los casos de mortalidad a excepción de especies catalogadas, se recogen y depositan en el arcón congelador situado en la SET Monlora IV. Allí permanecen temporalmente todos los cadáveres recogidos en el complejo Monlora hasta su traslado al Centro de Recuperación de Fauna Silvestre de La Alfranca a través de los Agentes de Protección de la Naturaleza (APNs).

5.2. TASAS DE VUELO

Inicialmente, una vez analizada la zona de estudio mediante un análisis de visibilidad, se definió una red de puntos de observación conjunta para todos los parques del complejo Monlora. En el presente informe, se presentan únicamente los puntos que observan directamente aerogeneradores del parque Monlora III, de acuerdo a la premisa de que los puntos no distan a más de 1 km del aerogenerador visto. Se han definido una red de **6 puntos de observación** para los 13 aerogeneradores que componen el parque. En acuerdo con la Dirección General de Biodiversidad, se establecen un total de 38 visitas anuales a los puntos de observación con periodicidad semanal y de una duración mínima de 30 min.

En la siguiente tabla se muestra los aerogeneradores observados desde cada punto de observación.

Punto de observación	Aerogeneradores vistos
1	ML3-03, ML3-04
5	ML3-06
11	ML3-12, ML3-13, ML3-14, ML3-15
12	ML3-11, ML3-12, ML2-13, ML3-14
15	ML3-05, ML3-07
16	ML3-08, ML3-09, ML3-10

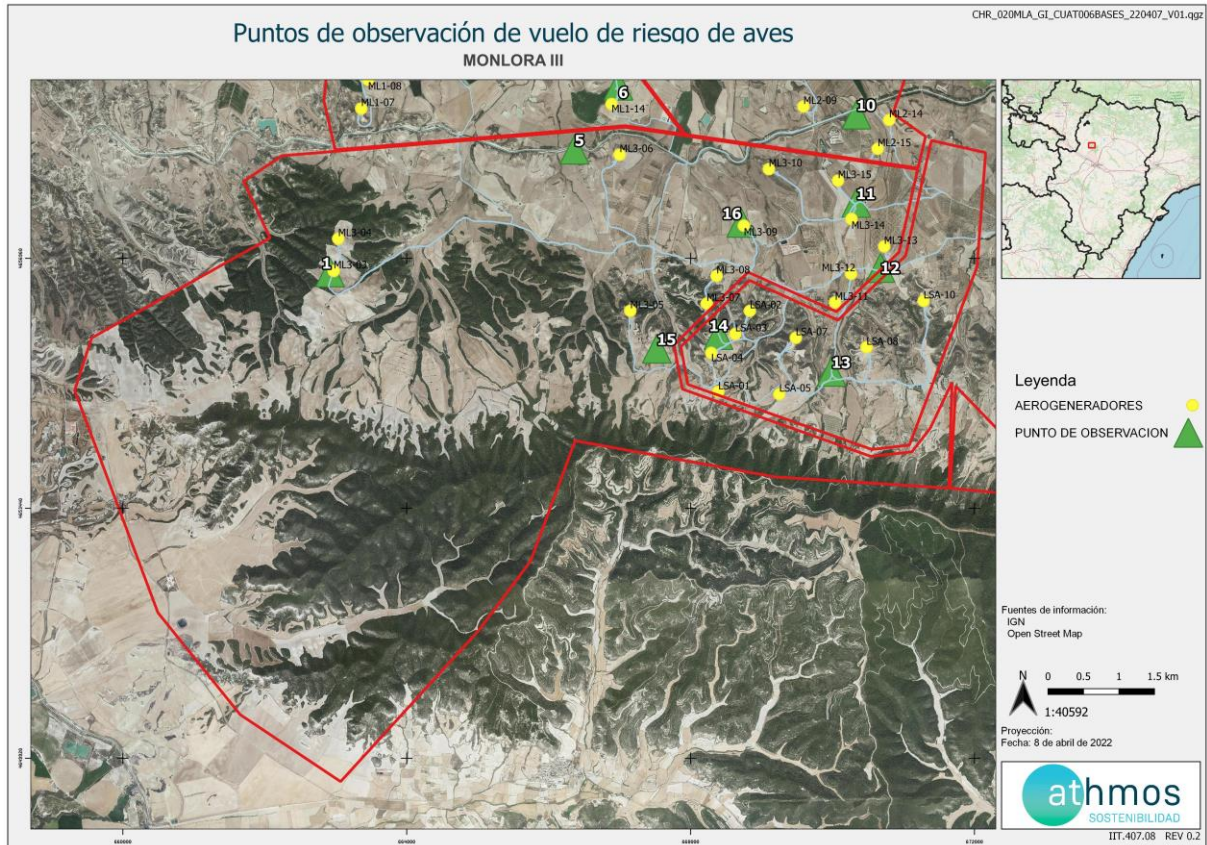
Se utiliza la aplicación ZAMIADROID para la obtención de datos de tasas de vuelo, según los campos exigidos por la Administración: código, nombre, tipo y titular de la instalación, fecha, observador, empresa, coordenadas geográficas, coordenadas UTM, altura de observación, nombre científico, edad, sexo, número de ejemplares y marcaje. Los datos se exportan en formato Excel (.xls) y se presenta con este informe y la siguiente nomenclatura:

“PE Monlora III_observaciones_Año4_IC1_Expl_abr23-jul23.xls”

Los datos obtenidos, se representan de manera gráfica según visitas realizadas por punto de observación y mes del periodo cuatrimestral, ejemplares que han interactuado con cada aerogenerador y especies observadas, y tipo de vuelo, dirección de vuelo y altura, según los criterios ya establecidos.

Además, durante la realización de tasas de vuelo, en los primeros diez minutos de cada punto de observación, se anotan las especies de aves pequeñas que no aparecen representadas en el apartado de tasas de vuelo, con el objetivo de tener una información más completa sobre la avifauna presente en la poligonal del parque eólico. Se anota si la especie está dentro de un radio de 0-25 m desde el punto de observación o si está a más de 25 m, para el cálculo de densidades.

En la siguiente imagen se muestra la distribución de los diferentes puntos de observación.



5.3. CENSOS ESPECÍFICOS

Los censos específicos tienen por objetivo la obtención de una mayor cantidad de datos e información de las especies de mayor valor para la conservación establecidas en el punto 15.4 del condicionado de la DIA, que indica la realización de un “seguimiento específico del comportamiento de las poblaciones de buitre leonado, águila perdicera, alimoche, chova piquirroja, milano real, grulla común y ganga ortega”. En este apartado se incluyen también los seguimientos de población de quirópteros en el entorno del parque.

Las metodologías básicas que se siguen en estos censos específicos son las monografías de la SEO/BirdLife para avifauna y directrices de SECEMU para los quirópteros, tal y como se acordó con el INAGA y Servicio de Biodiversidad del Gobierno de Aragón.

Dentro del ámbito del proyecto, se realizan seguimientos específicos de las especies de mayor conservación indicadas en la DIA, incluyendo censos de aves rupícolas con dos especies objeto, el buitre leonado y alimoche común. Se controla diariamente el dormitorio de alimoches situado en el relieve de Sierra de Luna entre los meses de agosto y septiembre, incluyendo visitas semanales al Castillo de Sora y Vertedero de Ejea. También, se realizan seguimientos específicos de la avifauna pequeña dentro de la poligonal del parque con el objetivo de conocer las especies más representativas del proyecto; y seguimiento de las poblaciones de quirópteros mediante el uso de grabadoras nocturnas en puntos definidos.

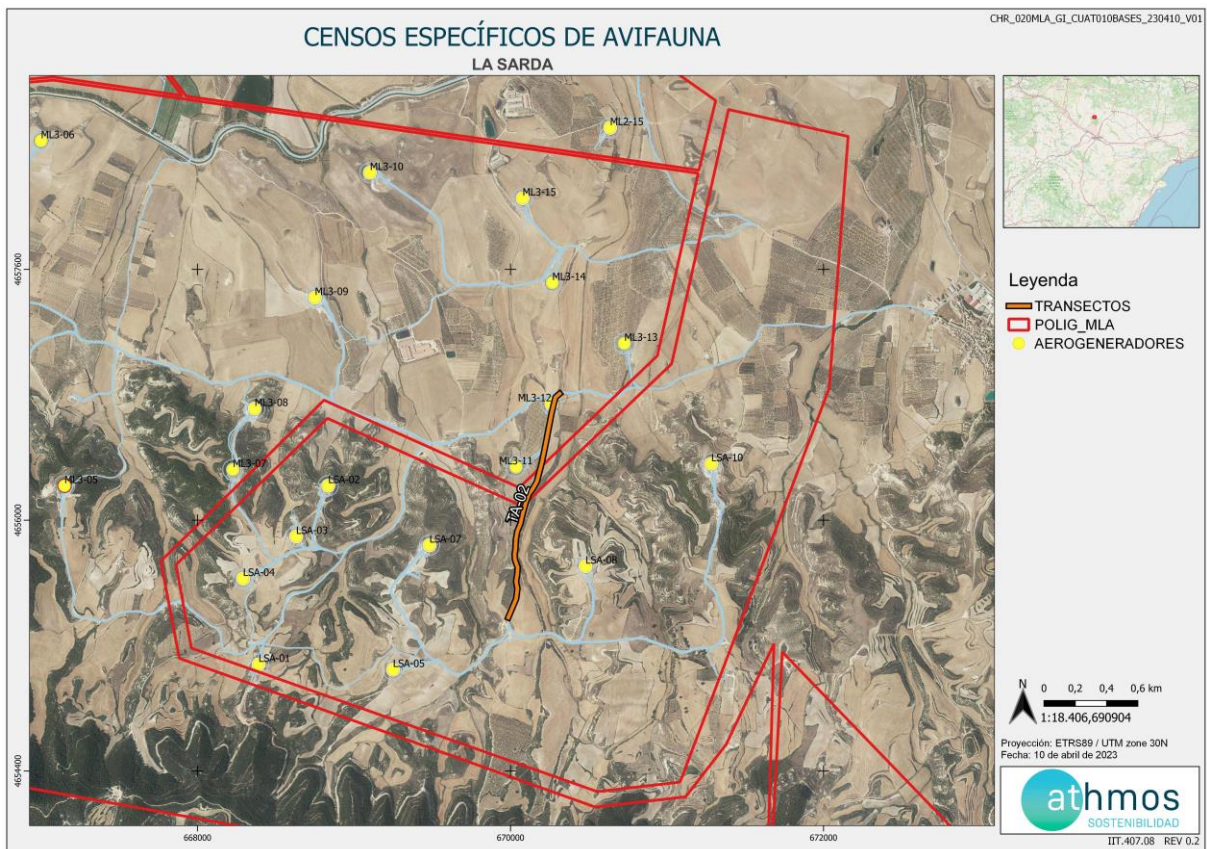
Aves de especial conservación

Todas las observaciones dentro de la poligonal del parque eólico de las especies indicadas en el condicionado específico de la DIA se recogen, ya sea en formato tasas de vuelo o censos específicos, y se representan en gráficas separadas por especie, que indican la regularidad de presencia de cada una.

Censos específicos de avifauna

Dentro de la poligonal del parque se ha descrito un transecto de avifauna, denominado Transecto 2 (TA02), que transcurre por el hábitat más representativo del parque eólico, con el objetivo de representar la comunidad de aves del entorno de una manera más detallada que con las tasas de vuelo.

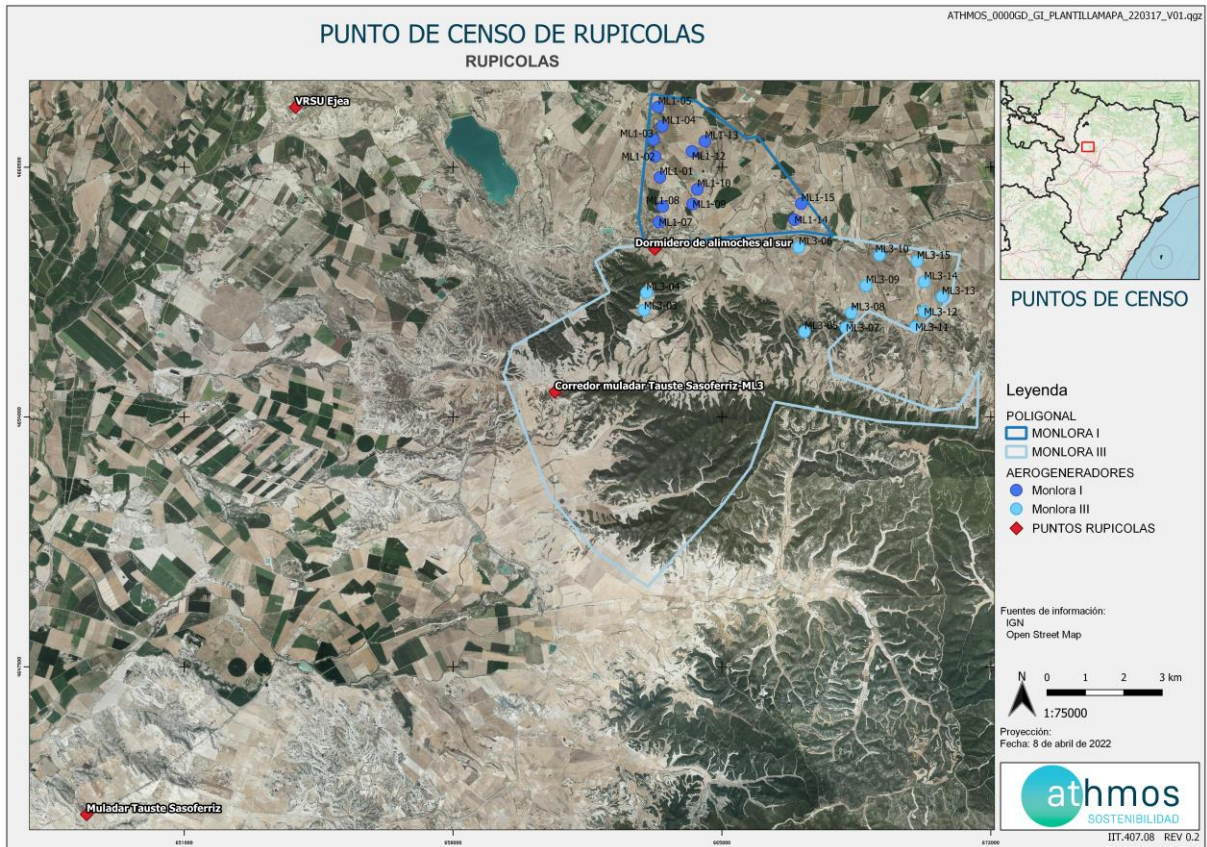
El transecto de avifauna, realizado durante toda la fase de explotación del parque, consta de un recorrido a pie de 1,5 km, realizado tres veces de manera anual (invierno, primavera y verano), anotando tanto las aves más cercanas al observador (0-25 m) para el cálculo de densidades como las más alejadas (> 25 m) para el cálculo de los Índices Kilométricos de Abundancia (IKAs).



Adicionalmente, justificando la aplicación de las medidas de innovación aplicadas por la presencia del dormidero de alimoche, se realizan visitas diarias al amanecer durante los meses de agosto y septiembre, anotando la evolución de su uso por parte de los alimoche comunes y buitres leonados. El dormidero se localiza entre el aerogenerador ML1-07, y los aerogeneradores ML3-03 y ML3-04 de un parque eólico cercano, Monlora III.

También se definieron dos puntos adicionales que pudieran tener relación e importancia en los desplazamientos de estas aves de interés entre el dormidero y otras áreas. Estos puntos son el Vertedero de Ejea de los Caballeros, con presencia regular de números importantes de aves rapaces, y el Castillo de Sora, en un punto intermedio entre el parque y Ejea de los Caballeros.

Durante el año 2022, se ha decidido realizar dos visitas mensuales adicionales al Vertedero de Ejea para anotar el número de buitres leonados, alimoche comunes, milanos reales y milanos negros que se observan, comprobar los cambios en su abundancia y ver si existe algún tipo de relación con las tasas de vuelo observadas en el parque.

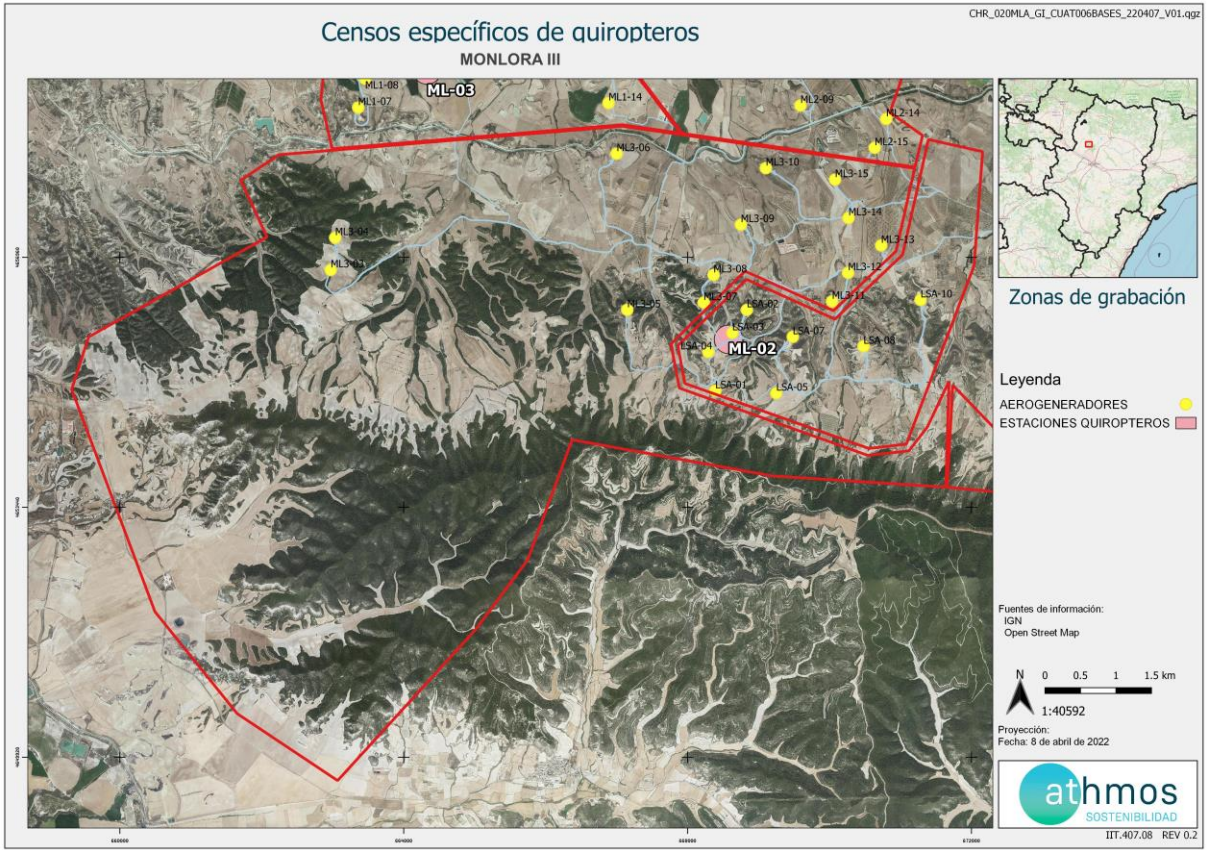


Los datos obtenidos, al igual que las tasas de vuelo, se toman con la aplicación ZAMIADROID y se exportan en formato Excel (.xls), según los campos exigidos por la Administración: código, nombre, tipo y titular de la instalación, fecha, observador, empresa, coordenadas geográficas, coordenadas UTM, altura de observación, nombre científico, edad, sexo, número de ejemplares y marcaje.

Poblaciones de quirópteros

Las poblaciones de quirópteros del parque eólico se estudian, mensualmente desde abril a octubre, con la colocación de grabadoras de ultrasonidos del modelo *Pasiva Song Meter Mini Bat Wildlife acoustics* en un punto ya definido cercano al parque eólico, durante al menos, dos noches consecutivas con meteorología favorable.

Los resultados obtenidos se analizan con el programa KALEIDOSCOPE PRO que asigna de forma automática el sonido a una especie o grupo fónico. El grupo fónico hace referencia a un conjunto de especies agrupadas que no pueden ser identificadas de manera específica por las señales acústicas que emiten. Por ejemplo las especies del grupo fónico correspondiente al género *Myotis* sp. incluyen un total de nueve especies. Los resultados se presentan en pases/noche de cada especie o grupo fónico, registrados por cada mes del periodo cuatrimestral que corresponde.



6. DATOS OBTENIDOS

6.1. LISTADO DE COMPROBACIÓN

En la siguiente tabla, a modo de listado de comprobación, se muestran las tareas realizadas durante este periodo cuatrimestral en el parque eólico. Cada tarea tiene asignado un origen, tipología y condicionado de la DIA a la que hace referencia.

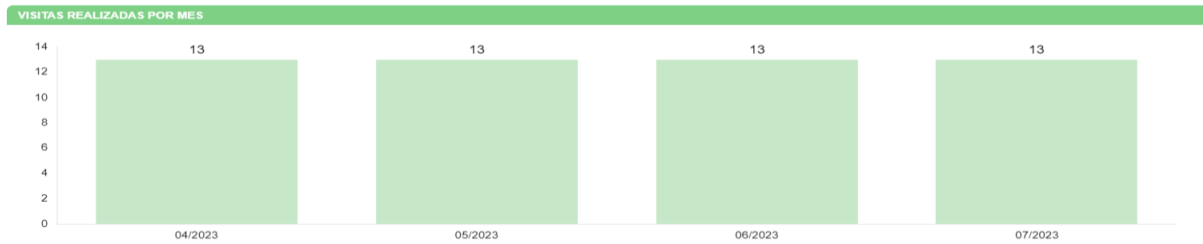
TAREA	ORIGEN	TIPOLOGIA	COND. DIA
- SOST - Control de la alteración y compactación de los suelos	EIA, DIA	SUELO, GEOLOGÍA Y GEOMORFOLOGÍA	15.6
- SOST - Envío de correo electrónico a la Dirección General de Sostenibilidad de los ejemplares muertos detectados en la jornada	DIA	GOBERNANZA	16.1
- SOST - Garantizar integración paisajística y restauración vegetal y fisiográfica	EIA, DIA	PAISAJE, RESTAURACIÓN VEGETAL	15.7
- SOST - Puntos de observación para detectar vuelos de riesgo (PUNTO 1)	DIA	FAUNA	15.4
- SOST - Puntos de observación para detectar vuelos de riesgo (PUNTO 5)	DIA	FAUNA	15.4
- SOST - Puntos de observación para detectar vuelos de riesgo (PUNTO 11)	DIA	FAUNA	15.4
- SOST - Puntos de observación para detectar vuelos de riesgo (PUNTO 12)	DIA	FAUNA	15.4
- SOST - Puntos de observación para detectar vuelos de riesgo (PUNTO 15)	DIA	FAUNA	15.4
- SOST - Puntos de observación para detectar vuelos de riesgo (PUNTO 16)	DIA	FAUNA	15.4
- SOST – Realizar informes específicos	INTERNO	TRABAJO DE GABINETE	
- SOST - Realizar informes mensuales	INTERNO	TRABAJO DE GABINETE	
- SOST - Realizar informes semanales	INTERNO	TRABAJO DE GABINETE	
- SOST – Realizar transectos de avifauna (TA02)	DIA	FAUNA	15.4
- SOST - Recogida de arcón congelador de la SET Monlora IV y envío de información al CRFS La Alfranca	DIA	GOBERNANZA	15.1
- SOST - Redes de drenaje y de la calidad de las aguas	EIA, DIA	CALIDAD DE AGUAS	15.6
- SOST - Seguimiento mortalidad ML3-03	DIA	FAUNA	15.1, 15.2
- SOST - Seguimiento mortalidad ML3-04	DIA	FAUNA	15.1, 15.2
- SOST - Seguimiento mortalidad ML3-05	DIA	FAUNA	15.1, 15.2
- SOST - Seguimiento mortalidad ML3-06	DIA	FAUNA	15.1, 15.2

TAREA	ORIGEN	TIPOLOGIA	COND. DIA
- SOST - Seguimiento mortalidad ML3-07	DIA	FAUNA	15.1, 15.2
- SOST - Seguimiento mortalidad ML3-08	DIA	FAUNA	15.1, 15.2
- SOST - Seguimiento mortalidad ML3-09	DIA	FAUNA	15.1, 15.2
- SOST - Seguimiento mortalidad ML3-10	DIA	FAUNA	15.1, 15.2
- SOST - Seguimiento mortalidad ML3-11	DIA	FAUNA	15.1, 15.2
- SOST - Seguimiento mortalidad ML3-12	DIA	FAUNA	15.1, 15.2
- SOST - Seguimiento mortalidad ML3-13	DIA	FAUNA	15.1, 15.2
- SOST - Seguimiento mortalidad ML3-14	DIA	FAUNA	15.1, 15.2
- SOST - Seguimiento mortalidad ML3-15	DIA	FAUNA	15.1, 15.2
- SOST - Trabajo de Gabinete	INTERNO	TRABAJO DE GABINETE	
- SOST - Vigilancia de la erosión del suelo y taludes	EIA, DIA	SUELO, GEOLOGÍA Y GEOMORFOLOGÍA	15.6
- SOST - Realizar seguimiento de poblaciones de quirópteros (EST. ESCUCHA 2)	DIA	FAUNA	15.4

6.2. SINIESTRALIDAD CUATRIMESTRAL

6.2.1. VISITAS REALIZADAS

Se han realizado un total de 52 visitas a aerogeneradores del parque eólico durante este periodo cuatrimestral. No aparecen visitas en el mes de febrero debido a que la visita correspondiente se realizó en el mes previo.



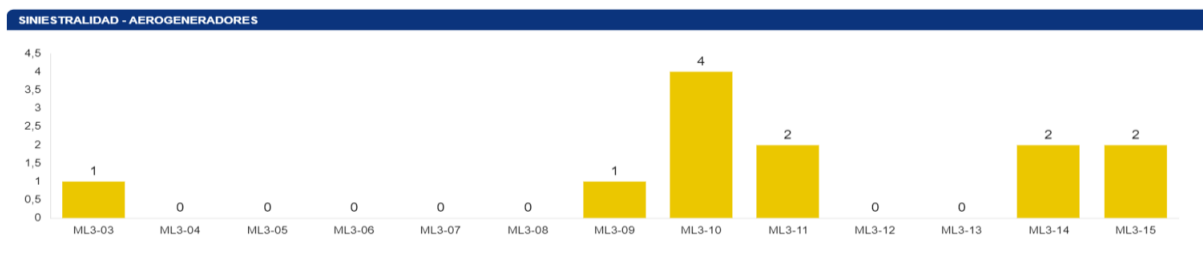
6.2.2. RESUMEN SINIESTRALIDAD

Los datos cuatrimestrales de mortalidad se detallan en la siguiente tabla.

SINIESTRALIDAD	NÚMERO
Total	12
Quirópteros	2
Avifauna	10
Avifauna grande	9
Avifauna pequeña	1
Catálogo Español de Especies Amenazadas	0
Catálogo de Especies Amenazadas de Aragón	0

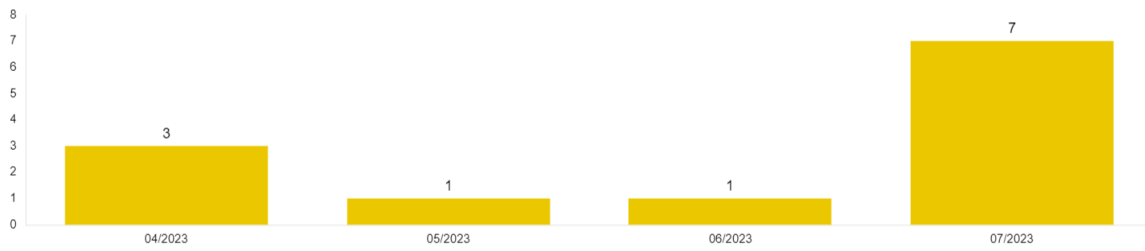
6.2.3. SINIESTRALIDAD DETALLADA

Se muestra la mortalidad del parque eólico detallada por aerogenerador, meses y especies.¹

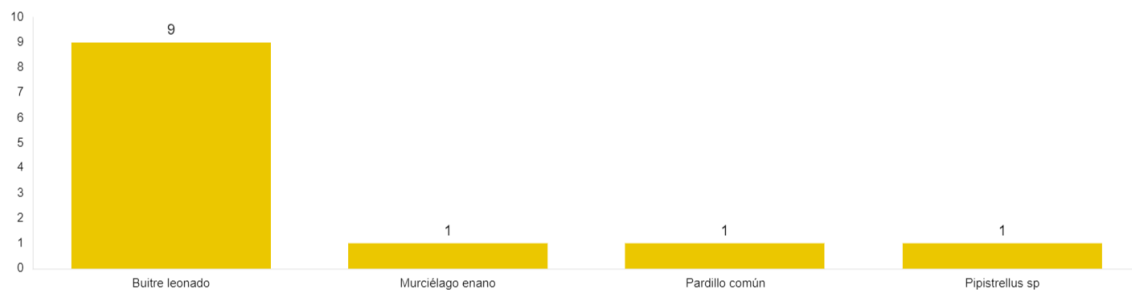


¹ Los datos de siniestralidad para cada una de las instalaciones que aparecen reflejados en la tabla de referencia deberán ser refrendados por los resultados de las necropsias efectuadas por el Gobierno de Aragón. Es por ello que estos datos deben tratarse con la consideración de provisionales, mientras tanto no se disponga del resultado de los análisis realizados por el Centro de Recuperación de Fauna Silvestre de La Alfranca.

SINIESTRALIDAD - MESES

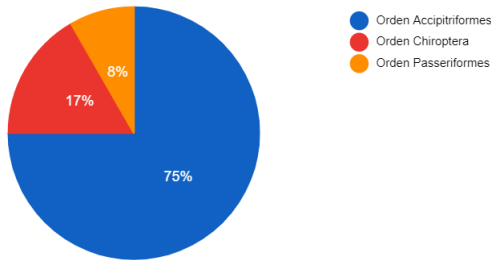


SINIESTRALIDAD - ESPECIES

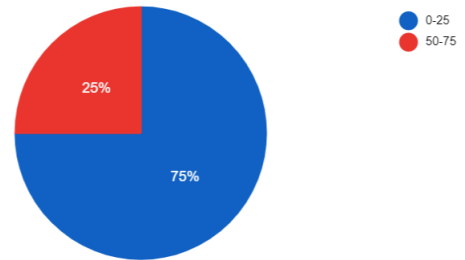


Se detallan también los porcentajes de mortalidad respecto al orden taxonómico y radio de hallazgo.

SINIESTRALIDAD - ORDEN TAXONÓMICO



SINIESTRALIDAD - RADIO DEL HALLAZGO



6.2.4. SINIESTRALIDAD ESPECIES CATALOGADAS

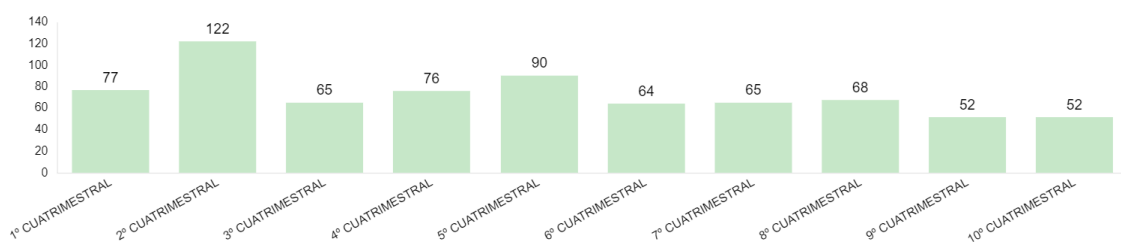
Durante el periodo cuatrimestral no se ha registrado siniestralidad de especies catalogadas.

6.3. SINIESTRALIDAD ACUMULADA

6.3.1. VISITAS REALIZADAS

Se han realizado un total de 758 visitas a aerogeneradores del parque eólico durante toda la fase de explotación.

TOTAL VISITAS



6.3.2. RESUMEN SINIESTRALIDAD

Los datos generales de mortalidad se detallan en la siguiente tabla.

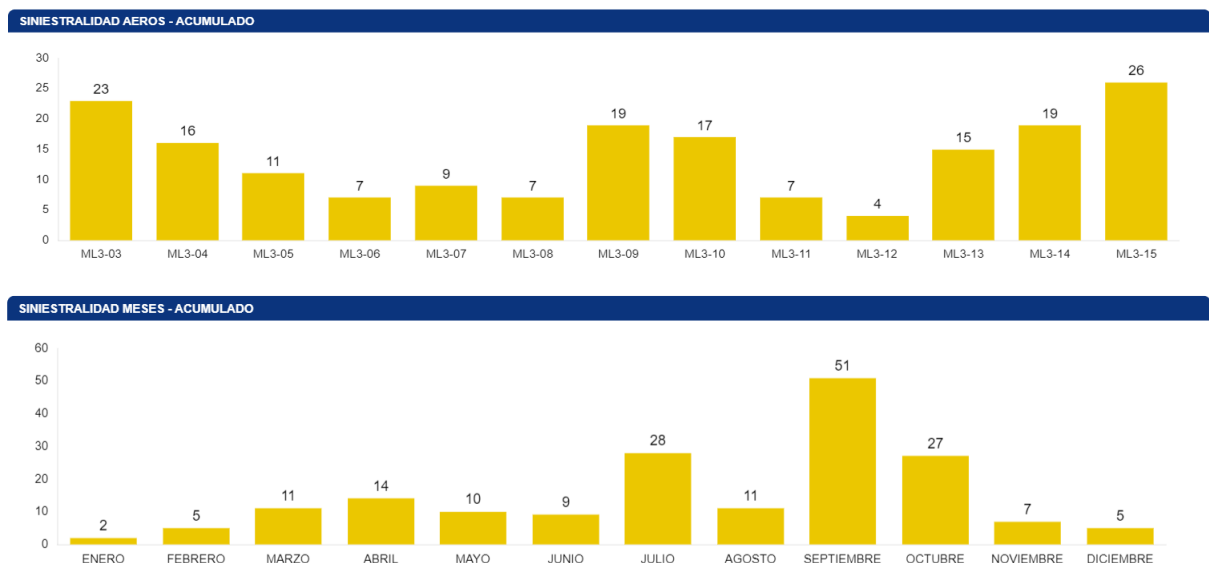
SINIESTRALIDAD	NÚMERO
Total	180
Quirópteros	74
Avifauna	106
Avifauna grande	83
Avifauna pequeña	23
Catálogo Español de Especies Amenazadas	4
Catálogo de Especies Amenazadas de Aragón	4

Además, esta mortalidad de avifauna acumulada, en aerogeneradores con sistemas de innovación, se resume en la siguiente tabla. El KPI es resultado del cociente entre la mortalidad registrada de aves y el número de aerogeneradores por tipo de medida durante los meses en funcionamiento, expresada en mortalidad de aves por aerogenerador y mes.

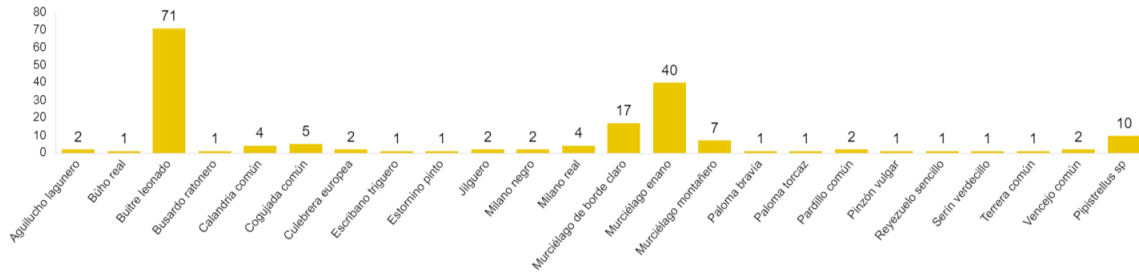
MEDIDAS DE INNOVACIÓN	Nº AEROS	MORTALIDAD	KPI
Aerogeneradores sin medida	5	50	0,41
Pintado de palas	1	3	0,31
Sistema detección-disuasión	5	34	0,21
Pintado de palas + detección-disuasión	2	9	0,12

6.3.3. SINIESTRALIDAD DETALLADA

Se muestra la mortalidad acumulada del parque eólico detallada por aerogenerador, meses y especies.

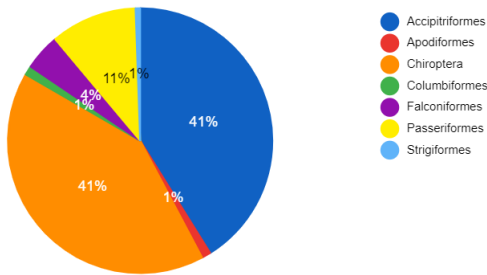


SINIESTRALIDAD ESPECIE - ACUMULADO

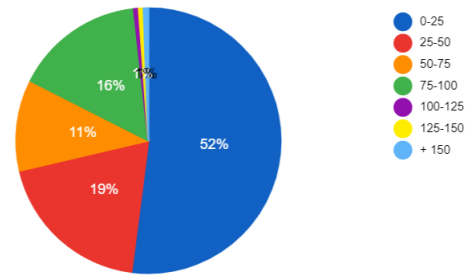


Se detallan también los porcentajes de mortalidad respecto al orden taxonómico y radio de hallazgo.

SINIESTRALIDAD - ORDEN TAXONÓMICO



SINIESTRALIDAD - RADIO DEL HALLAZGO



6.3.4. SINIESTRALIDAD ESPECIES CATALOGADAS

Mortalidad del Catálogo Español de Especies Amenazadas (CEEAA): milano real (4).

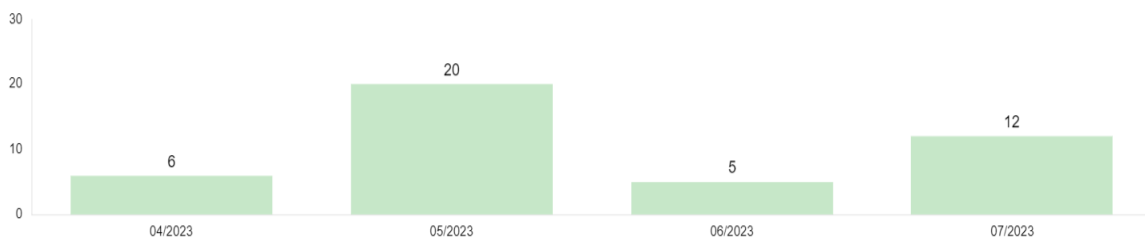
Mortalidad del Catálogo de Especies Amenazadas de Aragón (CEAA): milano real (4).

6.4. TASAS DE VUELO

6.4.1. VISITAS REALIZADAS

Se han realizado un total de 40 visitas a puntos de tasas de vuelo. El número de visitas a cada punto de observación del parque eólico y por meses se detalla a continuación:

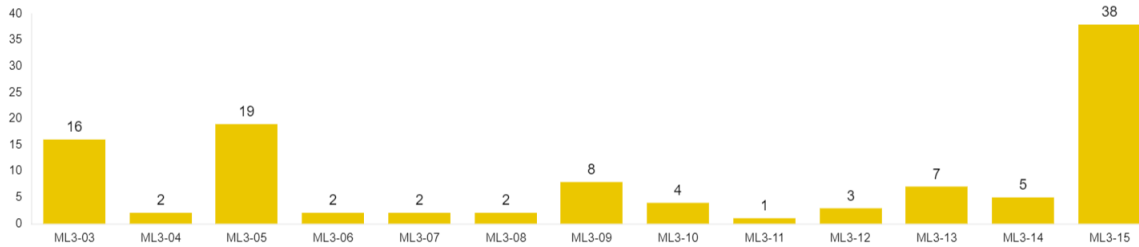
PUNTOS DE VUELO VISITADOS



6.4.2. RESUMEN DE OBSERVACIONES

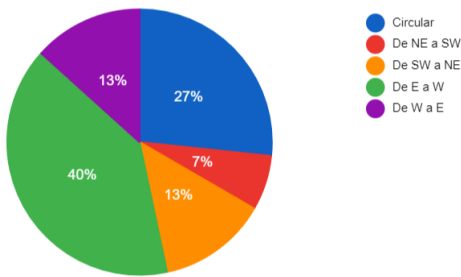
Se han registrado un total de **110 ejemplares** de **16 especies** diferentes en el parque eólico, y en el siguiente gráfico se muestra el número de individuos que han interactuado con cada aerogenerador.

EJEMPLARES OBSERVADOS POR AEROGENERADOR

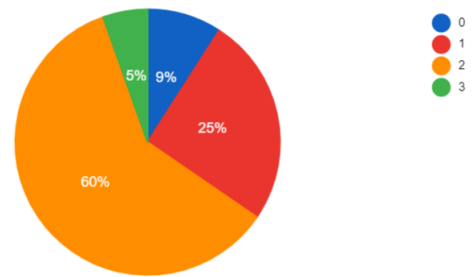


Datos de dirección de vuelo y altura de vuelo de las aves observadas. La altura de vuelo se define según la posición del ave respecto al área de barrido de las palas de los aerogeneradores, en: 0 (posado), 1 (inferior), 2 (en el área de barrido de palas) y 3 (superior).

DIRECCION DEL VUELO

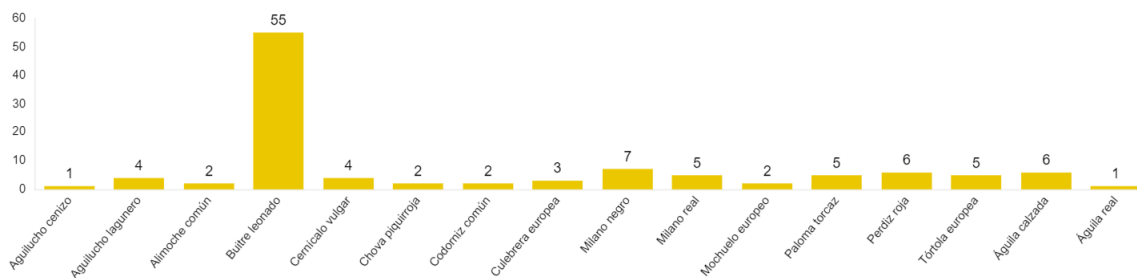


ALTURA DE VUELO



Especies observadas:

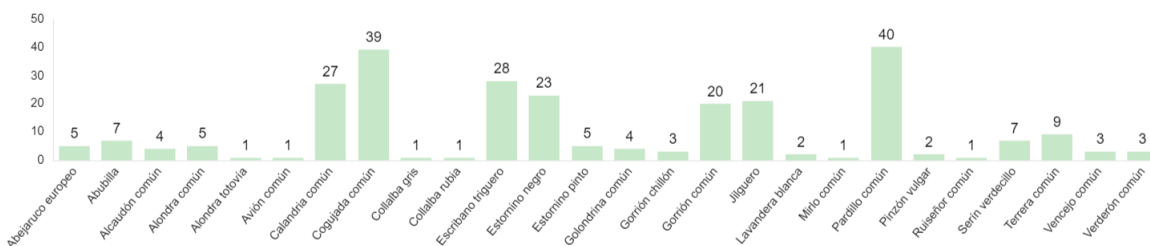
ESPECIES OBSERVADAS



Las fichas de tasas de vuelo se muestran en el Anexo 3.

La comunidad de aves pequeñas registradas es:

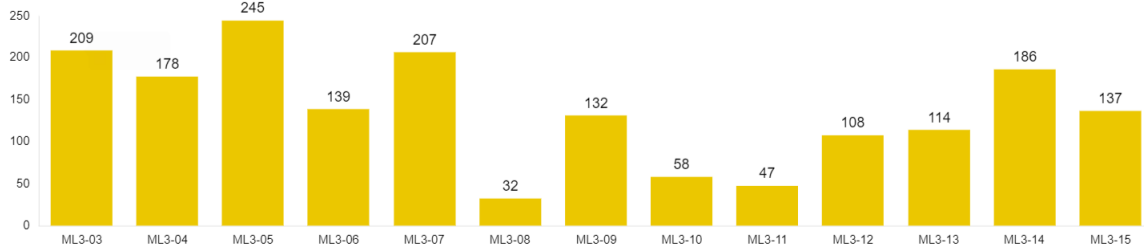
ESPECIES AVIFAUNA PEQUEÑA



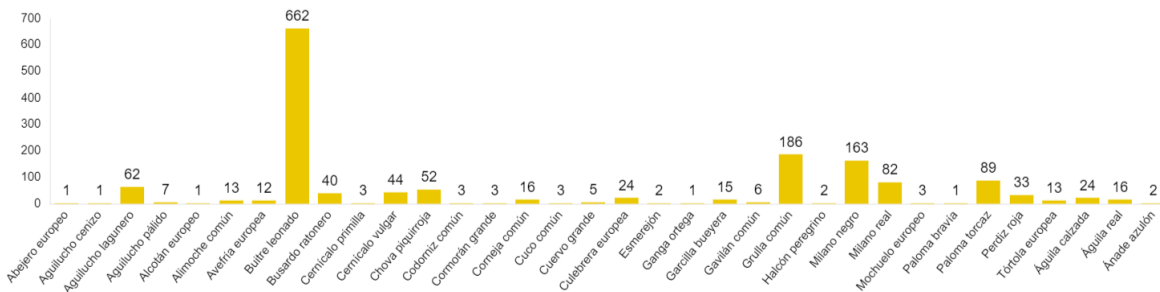
DATOS ACUMULADOS

Las observaciones acumuladas desde el inicio de fase de explotación, ascienden a un total de **1590 ejemplares** de **34 especies** diferentes. A continuación, se muestran gráficos acumulados de las observaciones por aerogenerador, especie y el número de especies observadas por mes.

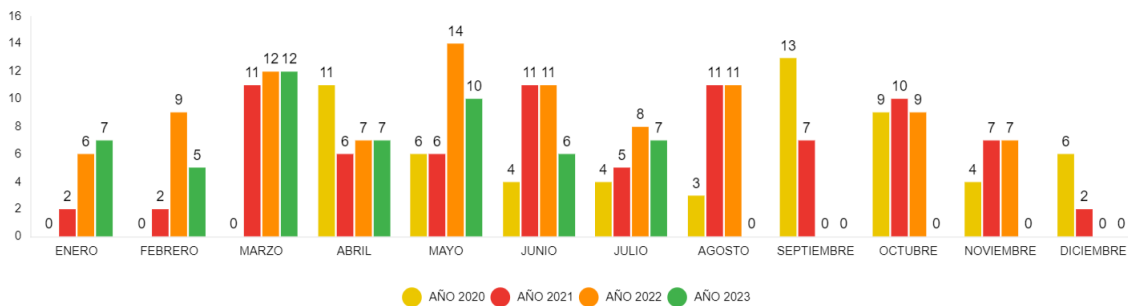
EJEMPLARES POR AERO - ACUMULADO PPEE



EJEMPLARES POR ESPECIE - ACUMULADO PPEE



ESPECIES DISTINTAS - EVOLUCIÓN ANUAL



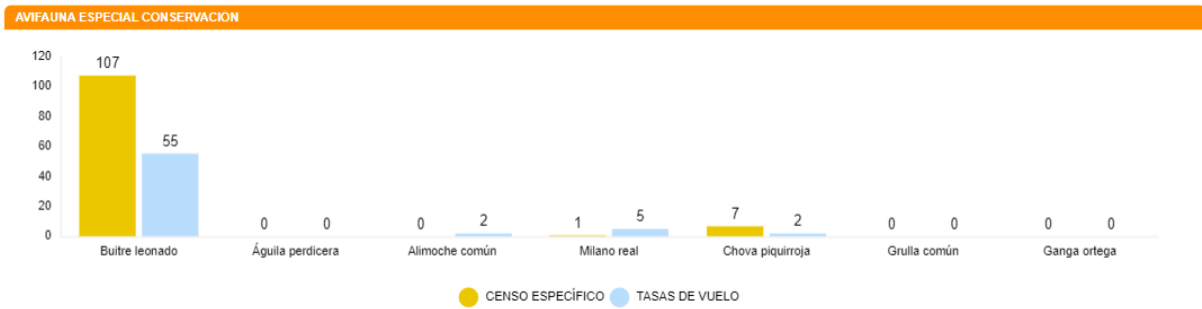
6.5. CENSOS ESPECÍFICOS

6.5.1. AVES DE ESPECIAL CONSERVACIÓN

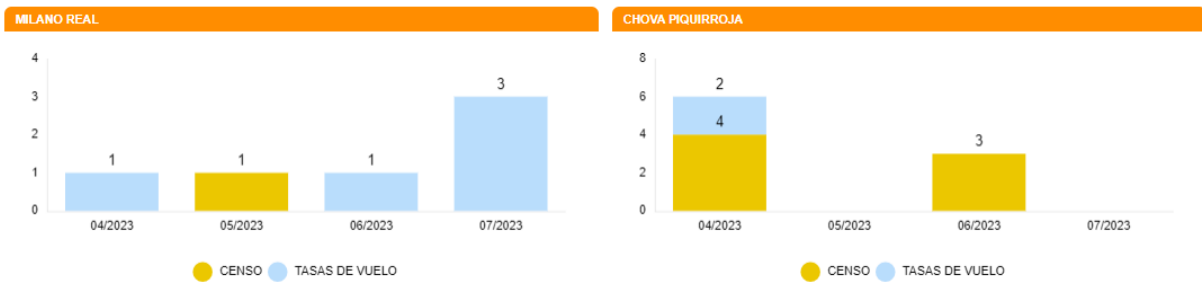
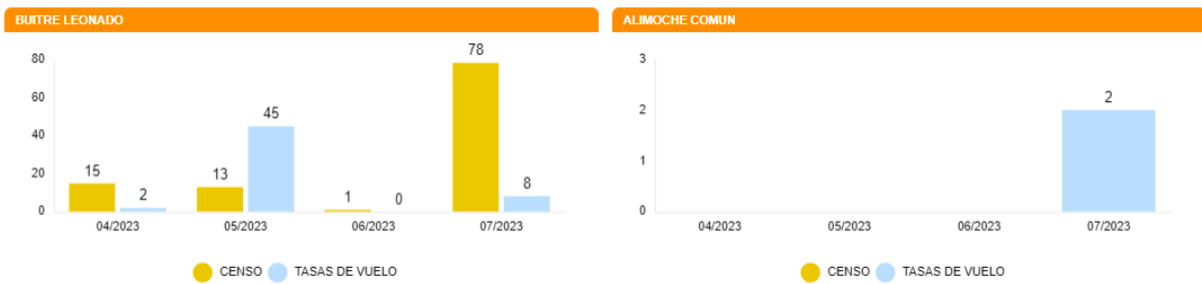
En relación con el condicionado 15.4 de la DIA del proyecto, se establece que se deberá realizar un “*seguimiento del uso del espacio en el parque eólico y su zona de influencia de las poblaciones de quirópteros y avifauna de mayor valor de conservación de la zona, prestando especial atención y seguimiento específico del comportamiento de las poblaciones de buitre leonado, águila perdicera, alimoche, chova piquirroja, milano real, grulla común y ganga ortega*”.

Los mapas de observaciones de estas especies se muestran en el Anexo 6.

El siguiente gráfico muestra el número de ejemplares detectado, por tipología de tarea, acumulado para este periodo cuatrimestral de las especies de especial conservación.



El detalle de las observaciones por meses del presente cuatrimestre:



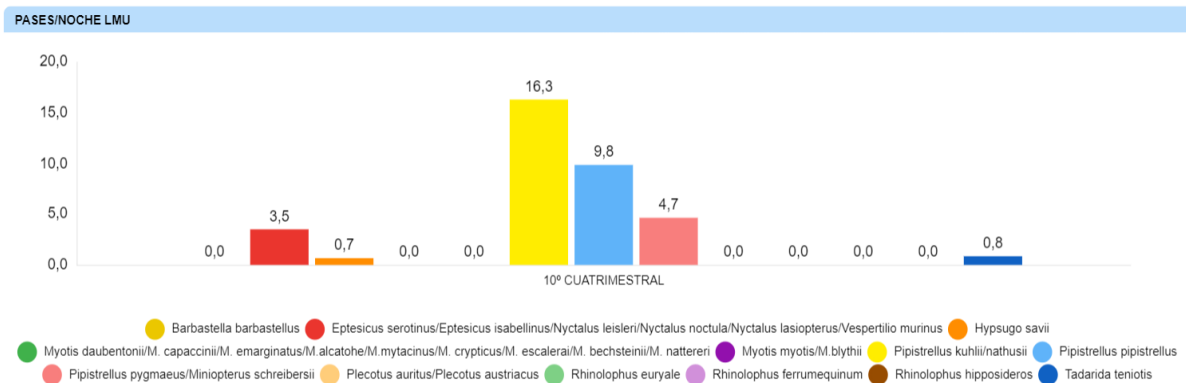
6.5.2. CENSOS DE AVIFAUNA

Los resultados del transecto de avifauna, en valores IKAs y densidades, aparecen en la siguiente tabla:

ESPECIE	C.E.E.A	C.E.A.A	INDIVIDUOS	I.K.A.	DENSIDAD
Alcaudón común			1	0,14	0,71
Buitre leonado			1	0,14	0,71
Curruca mirloña			3	0	2,14
Escribano triguero			1	0	0,71
Gorrión chillón			1	0	0,71
Jilguero			1	0,14	0,71
Pardillo común			3	0,43	2,14
Pinzón vulgar			2	0	1,43
Ruíseñor común			1	0,14	0,71
Terrera común			1	0,14	0,71
Verderón común			2	0	1,43
TOTAL			17	1,14	12,14

6.5.3. POBLACIONES DE QUIRÓPTEROS

Los resultados de los análisis de las grabaciones de quirópteros en la Estación 2, dentro de la poligonal del parque, por meses aparecen en la siguiente gráfica. Las fichas de control se muestran en el Anexo 5 y los mapas observaciones en el Anexo 7.



6.6. OTROS CONTROLES

6.6.1. PROCESOS EROSIVOS Y DRENAJE NATURAL

En respuesta a lo establecido en el PVA y el condicionado 15.6 de la DIA, que establece la realización de un “seguimiento de los procesos erosivos y del drenaje natural del terreno” se realizan fichas control de erosión, compactación del suelo y drenaje natural en el parque eólico.

Durante el mes de mayo se han revisado el estado actual de las diferentes infraestructuras de los parques eólicos del Clúster Monlora, del parque eólico Monlora I con el objetivo de detectar zonas alteradas por erosión hídrica y red de drenaje deteriorada o con problemas de drenaje.

La metodología seguida para detectar la existencia de fenómenos erosivos y su intensidad ha sido a escala de Debelle (1971). Esta escala, aplicada en Geología y Geomorfología, se divide en cinco clases dependiendo de la profundidad del proceso erosivo en el sedimento:

- Clase 1. Erosión laminar; diminutos reguerillos ocasionalmente presentes.
- Clase 2. Erosión en reguerillos de hasta 15 cm de profundidad.
- Clase 3. Erosión inicial en regueros. Numerosos regueros 15 a 30 cm de profundidad
- Clase 4. Marcada erosión en regueros; numerosos regueros de 30 a 60 cm de profundidad.
- Clase 5. Erosión avanzada; regueros o surcos de más de 60 cm de profundidad.

En el parque eólico Monlora 3, ningún punto afectado por erosión ha superado la categoría 3 en la Escala de Debelle, excepto el talud de terraplén del aerogenerador ML3.09, donde se han observado regueros bastante profundos, próximos a la cimentación. Si la profundidad y extensión de estos regueros aumenta, podría afectar a la estabilidad de la infraestructura.

A continuación, se muestra una tabla con los puntos referentes a la erosión:

ID_PUNTO	PROYECTO	TIPO	CLASIF. (DEBELLE)	ESTRUCTURA	OBSERVACIONES	X	Y
15	ML3	04: EROSIÓN	02: REGUEROS < 15 cm	05: TALUD DESMONTE	Erosión hídrica en materiales margosos del talud de desmonte de plataforma del aero ML3.08	668349	4656686
16	ML3	04: EROSIÓN	04: REGUEROS 30-60 cm	06: TALUD TERRAPLÉN	Erosión hídrica en materiales margo-arenosos del talud terraplén de la cimentación del aero ML3.09	668777	4657369
17	ML3	04: EROSIÓN	02: REGUEROS < 15 cm	05: TALUD DESMONTE	Erosión hídrica en materiales margosos del talud de desmonte de plataforma del aero ML3.06	666997	4658401
18	ML3	04: EROSIÓN	03: REGUEROS 15-30 cm	05: TALUD DESMONTE	Erosión hídrica en materiales margo-lutíticos del talud de desmonte del vial de acceso al aero ML3.03	666924	4657064
19	ML3	04: EROSIÓN	02: REGUEROS < 15 cm	05: TALUD DESMONTE	Erosión hídrica en materiales margosos del talud de desmonte del vial de acceso al aero ML3.12	670119	4656749
20	ML3	04: EROSIÓN	03: REGUEROS 15-30 cm	04: PLATAFORMA	Erosión hídrica en materiales margosos del talud de desmonte de plataforma del aero ML3.11	670046	4656352



Fig. 1 Erosión hídrica en materiales margo-arenosos del talud terraplén de la cimentación del aro ML3.09. Fuente: Elaboración propia



Fig. 2 Erosión hídrica en materiales margosos del talud de desmonte de plataforma del aro ML3.06. Fuente: Elaboración propia

Durante el mes de mayo se han revisado el estado actual de las diferentes infraestructuras de los parques eólicos del Clúster Monlora, del parque eólico Monlora 3 con el objetivo de detectar zonas de la red de drenaje deterioradas o con problemas de drenaje.

En el parque eólico Monlora 3, son varias las ODTs afectadas por vegetación arbustiva, lo cual se debe a la sequedad del terreno, y el aumento de la vegetación en época estival.

A continuación, se muestra una tabla con los puntos referentes a drenajes:

ID_PUNTO	PROY	TIPO	ESTADO	ESTRUCTURA	OBSERVACIONES	X	Y
3	ML3	03: DRENAJE	01: DEFICIENTE	02: ODT	Tubo de drenaje taponado por vegetación arbustiva en vial de acceso al aro ML3.09	669403	4656535
4	ML3	03: DRENAJE	01: DEFICIENTE	02: ODT	Tubo de drenaje semitaponado con vegetación arbustiva en vial de acceso al aro ML3.06	667744	4657003
5	ML3	03: DRENAJE	01: DEFICIENTE	02: ODT	Tubo de drenaje semitaponado con vegetación arbustiva en vial de acceso al aro ML3.06	666990	4657374
6	ML3	03: DRENAJE	01: DEFICIENTE	02: ODT	Tubo de drenaje semitaponado con vegetación arbustiva en vial de acceso al aro ML3.06	666808	4657878
7	ML3	03: DRENAJE	01: DEFICIENTE	02: ODT	Tubo de drenaje semitaponado con vegetación arbustiva en vial de acceso al aro ML3.03	666337	4657159
8	ML3	03: DRENAJE	01: DEFICIENTE	02: ODT	Tubo de drenaje semitaponado con vegetación arbustiva en vial de acceso al PE ML3	671491	4657058
9	ML3	03: DRENAJE	01: DEFICIENTE	02: ODT	Tubo de drenaje taponado por vegetación arbustiva en vial de acceso al aro ML3.13	670972	4656847
10	ML3	03: DRENAJE	01: DEFICIENTE	02: ODT	Tubo de drenaje taponado por vegetación arbustiva en vial de acceso al aro ML3.12	670413	4656809



Fig. 1 Tubo de drenaje semitaponado con vegetación arbustiva en vial de acceso al aereo ML3.06. Fuente: Elaboración propia



Fig. 2 Tubo de drenaje taponado por vegetación arbustiva en vial de acceso al aereo ML3.12. Fuente: Elaboración propia

6.6.2. REVEGETACIÓN

Según el condicionado 15.7 de la DIA, se indica un “seguimiento de las labores de revegetación y de la evolución de la cubierta vegetal en las zonas afectadas por las obras”.

En mayo de 2022, se realizó y presentó en el 7º informe cuatrimestral una revisión de las zonas a revegetar y sus superficies, para actuar en otoño del mismo año. En noviembre 2022 se realizaron las revegetaciones pendientes, y desde entonces, y por el momento, la revegetación no está siendo eficaz debido a la sequía de este verano y especialmente a la geomorfología de los taludes revegetados. Se han realizado varios controles visuales de las actuaciones, se adjuntan en el Anexo 8.

6.6.3. ESTUDIO DE SINERGIAS

Según el condicionado 15.3 de la DIA, se indica “dado que el alcance de los estudios de impacto ambiental de proyectos aislados no permite valorar adecuadamente el efecto acumulativo del conjunto de parques eólicos que van a operar en el entorno, los resultados del plan de vigilancia del parque eólico “Monlora III” deberán ponerse en común y realizar un estudio conjunto con los resultados de los distintos planes de vigilancia para la totalidad de los parques eólicos del complejo “Monlora”, es decir: Monlora I, Monlora II, Monlora IV y Monlora V, y, en su caso, otros parques que se pudieran proyectar en un futuro en un entorno geográfico próximo”.

Las DIAs de los parques eólicos indican en su correspondiente condicionado la necesidad de realizar un estudio acumulativo entre los parques eólicos Monlora I, Monlora II, Monlora III, Monlora IV y Monlora V para poder valorar el impacto sobre la mortalidad en su conjunto. En este informe se añade además, el parque de La Sarda, dada su cercanía al resto de proyectos eólicos, aunque no se indica la obligación de realizar este estudio. En total, se analiza el impacto sobre la siniestralidad de avifauna y quirópteros en 61 aerogeneradores, situados entre Ejea de los Caballeros, Las Pedrosas y Sierra de Luna. El lapso temporal que incluye el informe, es desde comienzos de la fase de explotación, en abril de 2020 hasta mayo de 2023.

El total de siniestralidad asciende a 949 datos, que divididos en grupos sería: quirópteros 443 (46%), aves grandes 334 (35%) y aves pequeñas 172 (19%). Las especies más afectadas son: buitre leonado (245), murciélago enano (212) y murciélago de borde claro (123). A destacar también, un total de 18 milanos reales, 1 alimoche común, 1 cernícalo primilla, o 13 águilas calzadas. Los números más elevados de mortalidad se dan en murciélagos. La elevada mortalidad de este grupo faunístico ocurre en los meses post-nupciales, de agosto a octubre. Estos meses acumulan 547 datos de mortalidad, el 57% del total. Por parques eólicos, la mortalidad se distribuye: Monlora I 275 (29%), Monlora II 236 (25%), Monlora III 172 (18%), Monlora IV 46 (5%), Monlora V 101 (11%), La Sarda 110 (12%).

Las especies observadas más regulares en el entorno de los parques eólicos son los buitres leonados, seguidos en número por grullas comunes y avefrías europeas. Estas dos especies son aves gregarias que forman grupos numerosos en migración e invernantes, por lo que, a pesar de ser las especies más abundantes, el riesgo de colisión en relativamente bajo, de hecho, no se ha registrado ninguna baja. Las especies más relevantes que conformarían la avifauna del complejo Monlora son: aguilucho lagunero, busardo ratonero, cernícalo vulgar, chova piquirroja, culebrera europea, ganga ortega, milano negro, milano real, águila calzada y águila real.

El informe se adjunta en el Anexo 9.

7. INCIDENCIAS MEDIOAMBIENTALES

No se ha realizado la apertura de incidencias o no conformidades durante la fase de explotación.

8. CONCLUSIONES

El presente documento corresponde al primer informe cuatrimestral del cuarto año de explotación del parque eólico Monlora III. Se han realizado un total de 52 visitas completas o parciales de los 13 aerogeneradores del parque eólico. En total, ya hay acumuladas 758 visitas de mortalidad en toda la fase de explotación.

La siniestralidad registrada en estos meses asciende a 10 aves y 2 murciélagos. Respecto a las aves, destacan como especie de gran tamaño el buitre leonado. El aerogenerador con mayor siniestralidad ha sido ML3-10. Se ha dado mayor siniestralidad en el mes de julio que en meses previos.

Respecto al uso del espacio de aves grandes dentro de la poligonal del parque, se han observado 110 ejemplares correspondientes de 16 especies. Mayor número de interacciones en los aerogeneradores ML3-15, ML3-05 y ML3-03. Destacan números importantes de buitres leonados, y gran variedad de aves rapaces como aguilucho cenizo, alimoche común, milano real o águila real. Las aves pequeñas registradas que conforman la comunidad de aves son: cogujada común, calandria, escribano triguero, gorrión común, y fringílicos. Especies típicas de ambientes agrarios de secano.

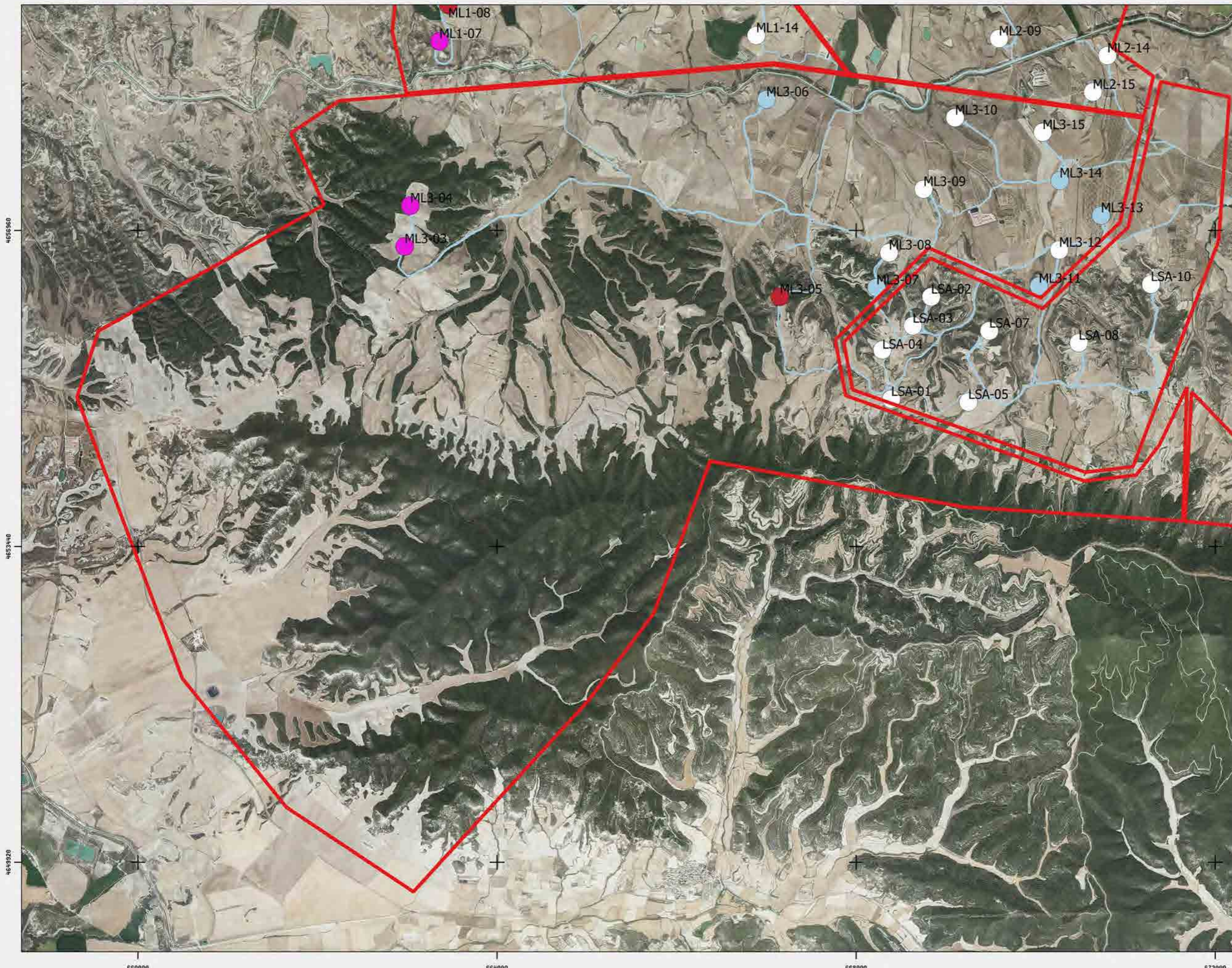
Se realizan censos específicos de avifauna (transectos a pie) y quirópteros, registrándose altas actividades de murciélagos enanos y de borde claro. Respecto a otros controles ambientales, se realizan inspecciones visuales de las revegetaciones realizadas a principios de año en varios taludes del parque, de procesos erosivos y drenaje.

ANEXO 1

Planos generales

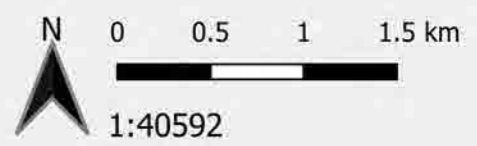
Dispositivos anticolidión de aves en aerogeneradores

MONLORA III



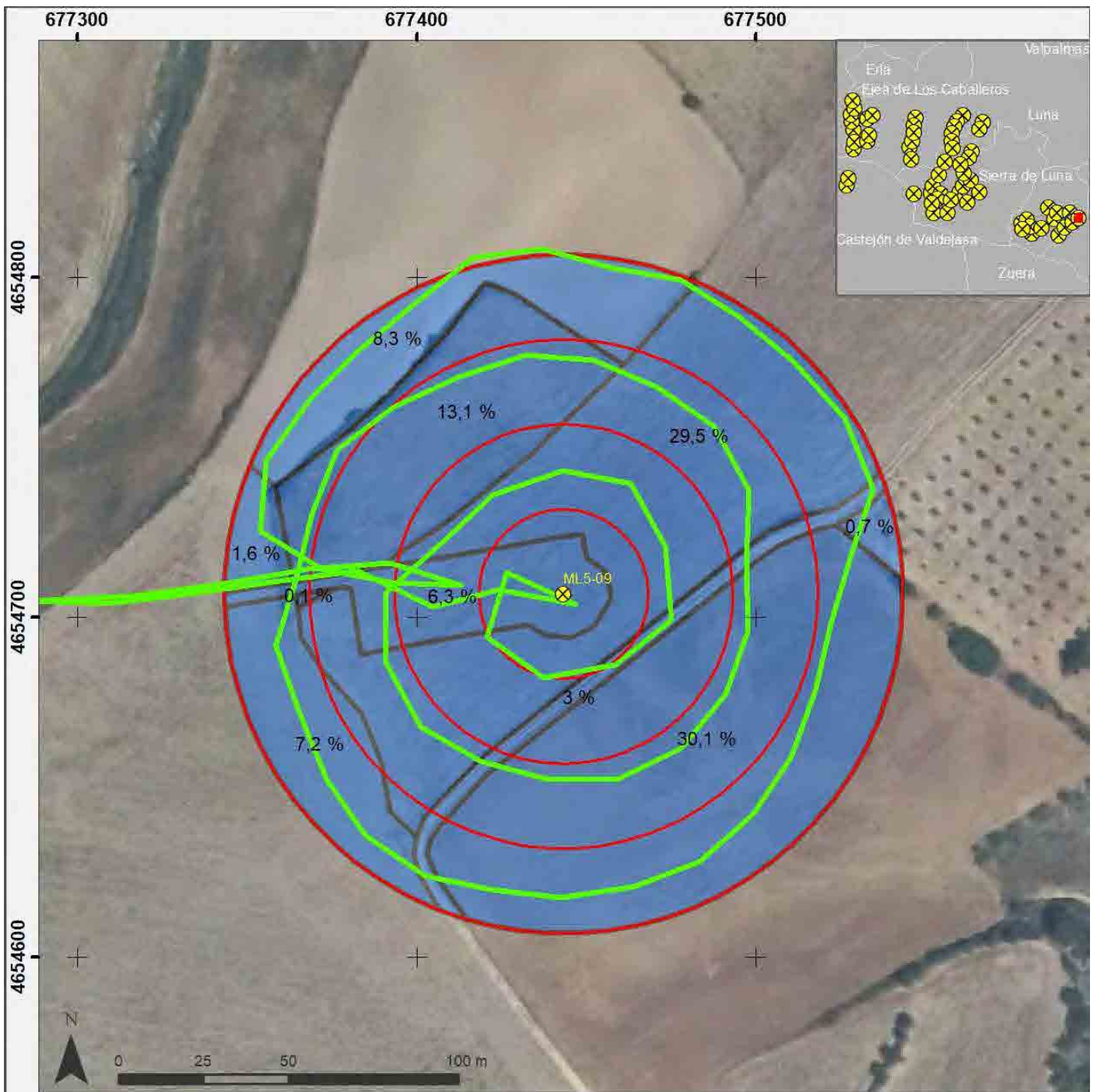
- Leyenda**
- SIN MEDIDAS ○
 - PINTADO ●
 - DETECCION ●
 - PINT + DETEC ●
 - PARADA ●

Fuentes de información:
IGN
Open Street Map



Proyección:
Fecha: 8 de abril de 2022





Metodología de prospección de mortalidad en torno a aerogeneradores

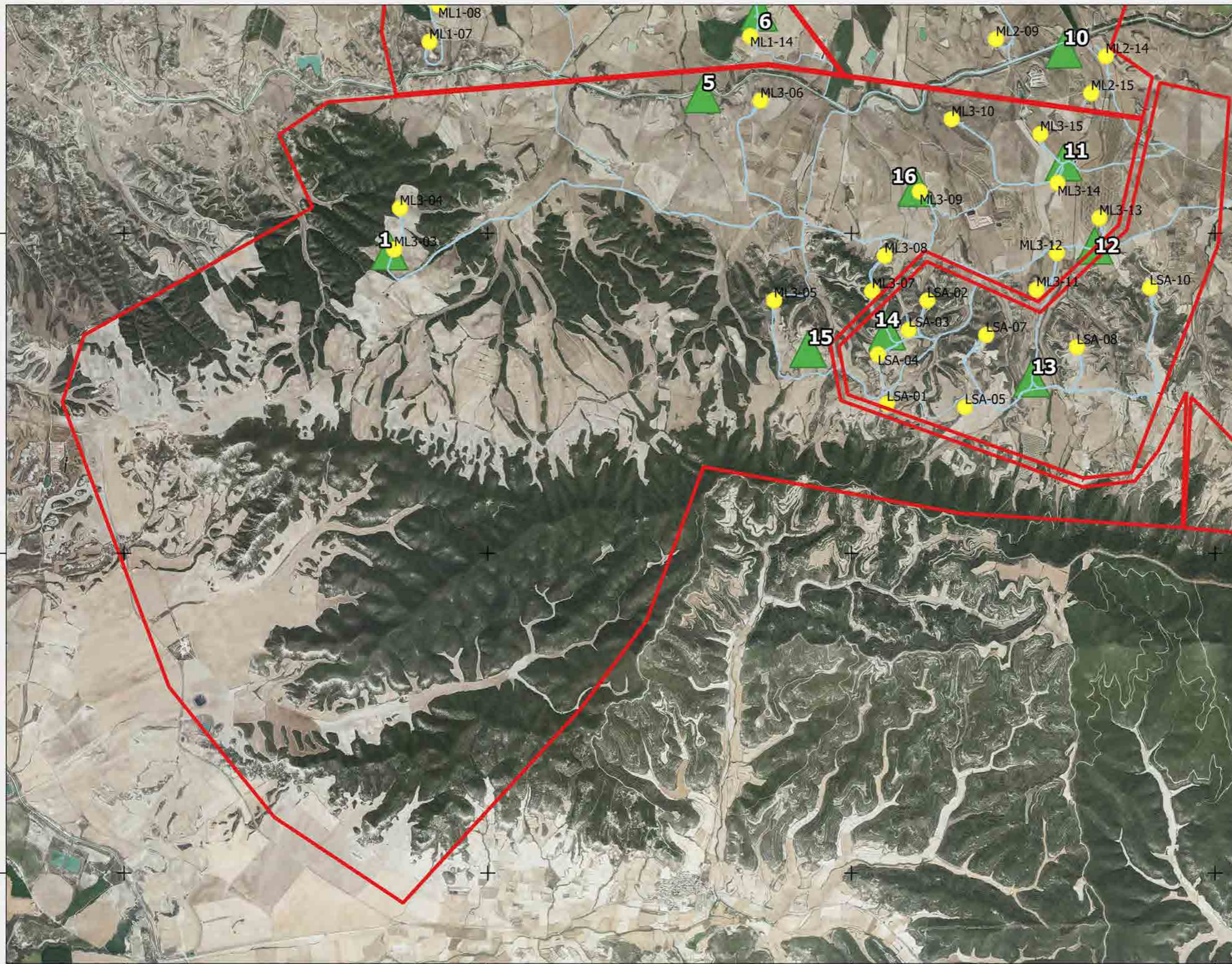
- ⊗ Aerogenerador
- ⬜ Anillos de prospección a 25, 50, 75 y 100 m
- Ruta de prospección
- Divisiones del area de prospección con % de la superficie total

IIT.407.10 REV.0.2	Fuentes de información IGN-CNIG	Fecha 09/10/2020	Proyección y Datum ETRS-1989 UTM Zone 30N	Escala 1:2.000
-----------------------	------------------------------------	---------------------	--	-------------------





Puntos de observación de vuelo de riesgo de aves


MONLORA III



Leyenda

- AEROGENERADORES 
- PUNTO DE OBSERVACION 

Fuentes de información:
IGN
Open Street Map

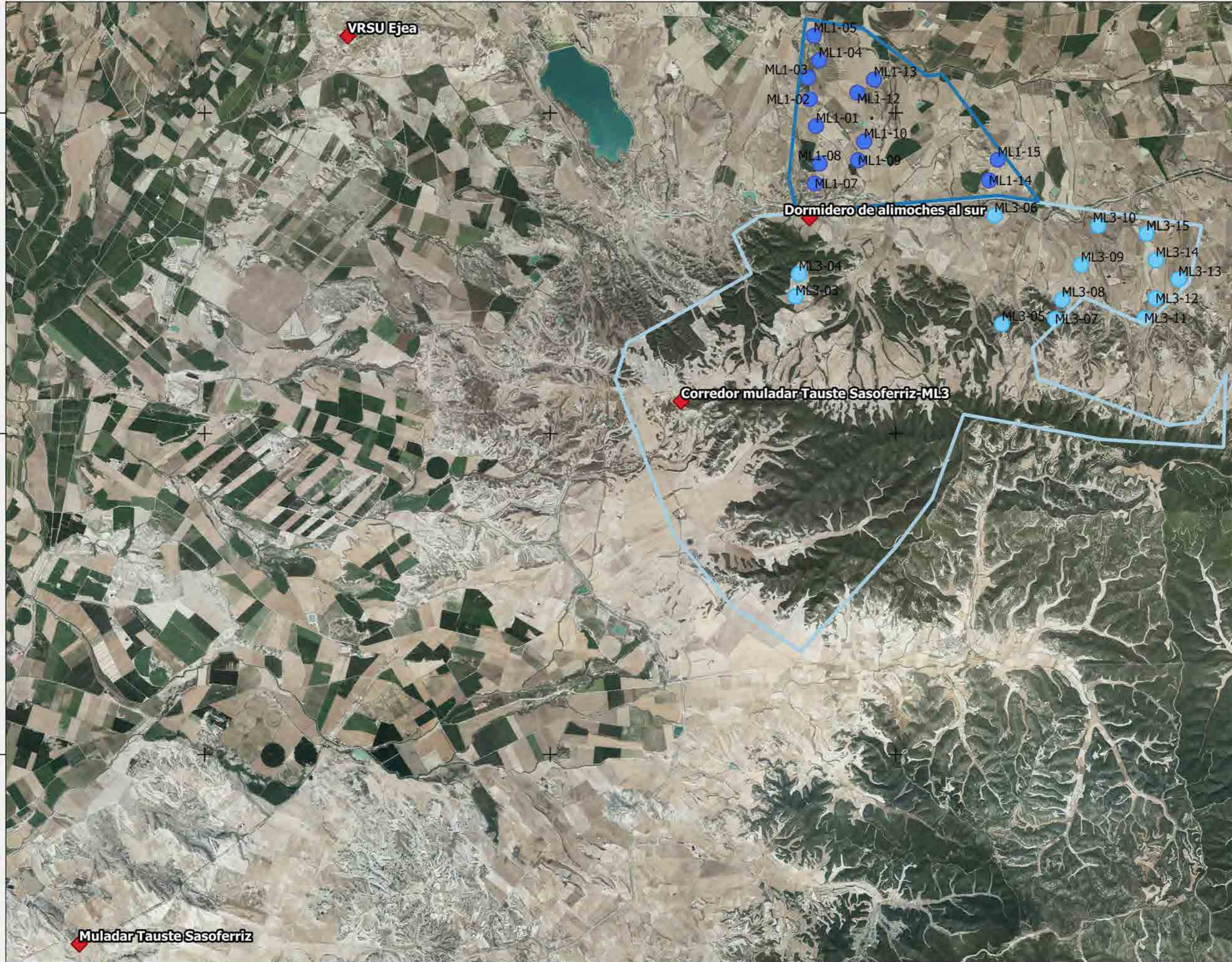


Proyección:
Fecha: 8 de abril de 2022



PUNTO DE CENSO DE RUPICOLAS

RUPICOLAS

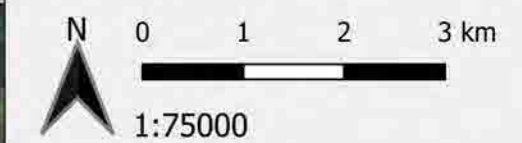


PUNTOS DE CENSO

Legenda

- POLIGONAL
 - MONLORA I
 - MONLORA III
- AEROGENERADORES
 - Monlora I
 - Monlora III
- ◆ PUNTOS RUPICOLAS

Fuentes de información:
IGN
Open Street Map

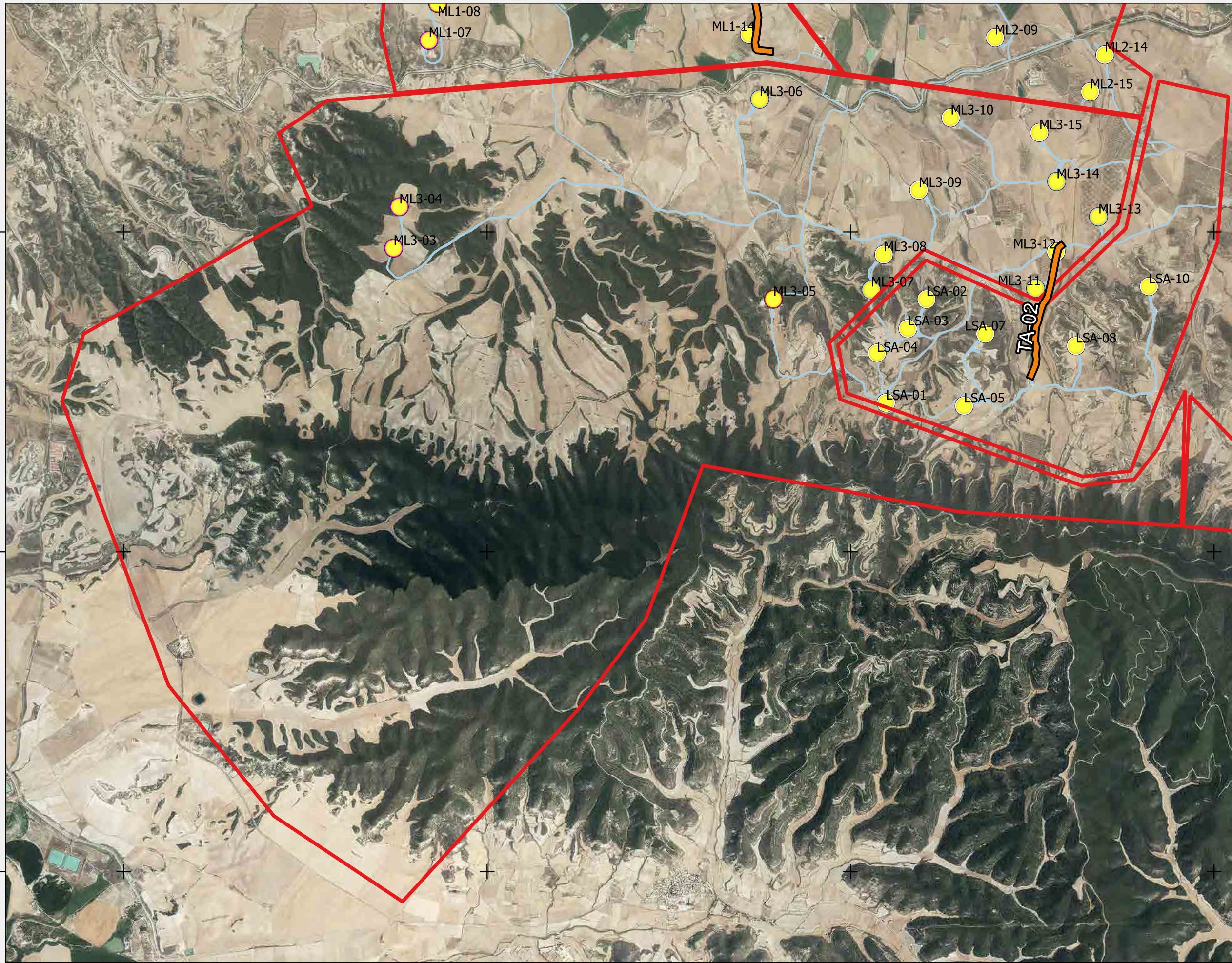


Proyección:
Fecha: 8 de abril de 2022




CENSOS ESPECÍFICOS DE AVIFAUNA

MONLORA III



- Leyenda**
- TRANSECTOS
 - POLIG_MLA
 - AEROGENERADORES



Proyección: ETRS89 / UTM zone 30N
Fecha: 10 de abril de 2023



4656960

4653440

4649920

660000

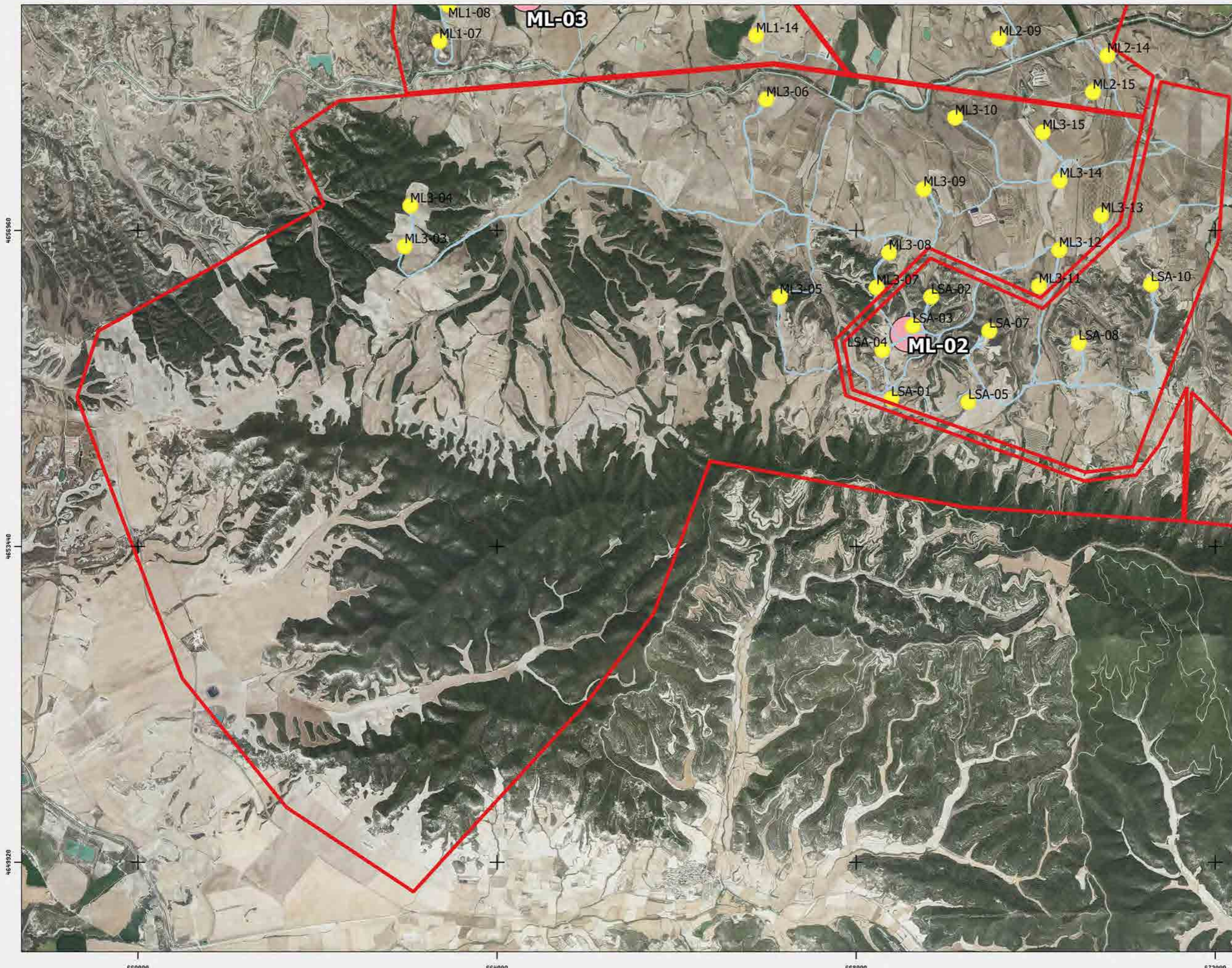
664000

668000

672000



Censos específicos de quiropteros

MONLORA III




Zonas de grabación

Leyenda

- AEROGENERADORES 
- ESTACIONES QUIROPTEROS 

Fuentes de información:
IGN
Open Street Map



Proyección:
Fecha: 8 de abril de 2022



ANEXO 2

Fichas de Control - Siniestralidad

ORIGEN DE CONTROL:

Nº 15.2. TABLA CONDICIONADOS DIA

TIPO DE CONTROL:

MORTALIDAD EN AEROGENERADORES

FECHA: 13/04/23

CONTROL:

Control de siniestralidad en Monlora III

PROYECTO
020ML3

Siguiendo la metodología propuesta “Protocolo de seguimiento de mortalidad del Gobierno de Aragón” que fue analizada con la Dirección General de Biodiversidad, siguiendo las indicaciones de la Declaración de Impacto Ambiental (DIAs) que indica que se debe prospectar un radio de 100 m desde la base del aerogenerador mediante rutas circulares de 25,50, 75 y 100 metros (un total de 1.570 m lineales) para cubrir toda la superficie.

Los recorridos se han realizado en las superficies visibles, discriminando campos con presencia de cultivos en crecimiento, terrenos inaccesibles o afectados por la meteorología, zonas con fuerte desnivel o áreas no prospectables por trabajos agrícolas, donde se realiza un barrido visual para intentar localizar cadáveres. Con herramientas de Sistemas de Información Geográfica se han calculado los porcentajes que corresponden a las superficies prospectadas en cada uno de los aerogeneradores, restando la superficie porcentual de aquellas parcelas sin prospectar.

En la siguiente tabla se detallan los resultados:

AERO	RESULTADO	% PROSP	ESPECIE	X	Y	RADIO	ESTADO	OBSERVACIONES
ML3-03	Negativo	20						
ML3-04	Negativo	20						
ML3-05	Negativo	50						
ML3-06	Negativo	20						
ML3-07	Negativo	40						
ML3-08	Negativo	30						
ML3-09	Negativo	20						
ML3-10	Positivo	100	Pipistrellus sp	669108	4658194	0-25	Intacto-parcialmente intacto (intacto o partido en piezas)	
			Buitre leonado	669144	4658252	50-75	Montón de plumas (al menos 10 o más primarias en un punto)	
ML3-11	Positivo	60	Pardillo común	670037	4656334	0-25	Intacto-parcialmente intacto (intacto o partido en piezas)	
ML3-12	Negativo	60						
ML3-13	Negativo	100						
ML3-14	Negativo	20						
ML3-15	Negativo	20						

ORIGEN DE CONTROL:

Nº 15.2. TABLA CONDICIONADOS DIA

TIPO DE CONTROL:

MORTALIDAD EN AEROGENERADORES

FECHA: 13/04/23

CONTROL:

Control de siniestralidad en Monlora III

PROYECTO
020ML3

ANEXO FOTOGRÁFICO



Fig. 1. Murciélago (*Pipistrelus sp.*) y buitre leonado (*Gyps fulvus*) en ML3-10 y pardillo común (*Linaria cannabina*) en ML3-11.

ORIGEN DE CONTROL:

Nº 15.2. TABLA CONDICIONADOS DIA

TIPO DE CONTROL:

MORTALIDAD EN AEROGENERADORES

FECHA: 04/05/23

CONTROL:

Control de siniestralidad en Monlora III

**PROYECTO
020ML3**

Siguiendo la metodología propuesta "Protocolo de seguimiento de mortalidad del Gobierno de Aragón" que fue analizada con la Dirección General de Biodiversidad, siguiendo las indicaciones de la Declaración de Impacto Ambiental (DIAs) que indica que se debe prospector un radio de 100 m desde la base del aerogenerador mediante rutas circulares de 25,50, 75 y 100 metros (un total de 1.570 m lineales) para cubrir toda la superficie.

Los recorridos se han realizado en las superficies visibles, discriminando campos con presencia de cultivos en crecimiento, terrenos inaccesibles o afectados por la meteorología, zonas con fuerte desnivel o áreas no prospectables por trabajos agrícolas, donde se realiza un barrido visual para intentar localizar cadáveres. Con herramientas de Sistemas de Información Geográfica se han calculado los porcentajes que corresponden a las superficies prospectadas en cada uno de los aerogeneradores, restando la superficie porcentual de aquellas parcelas sin prospectar.

En la siguiente tabla se detallan los resultados:

AERO	RESULTADO	% PROSP	ESPECIE	X	Y	RADIO	ESTADO	OBSERVACIONES
ML3-03	Negativo	20						
ML3-04	Negativo	20						O&M
ML3-05	Negativo	-						
ML3-06	Negativo	20						
ML3-07	Negativo	30						
ML3-08	Negativo	30						
ML3-09	Negativo	30						
ML3-10	Negativo	60						
ML3-11	Negativo	60						
ML3-12	Negativo	50						
ML3-13	Negativo	100						
ML3-14	Negativo	20						
ML3-15	Negativo	20						

ORIGEN DE CONTROL:

Nº 15.2. TABLA CONDICIONADOS DIA

TIPO DE CONTROL:

MORTALIDAD EN AEROGENERADORES

FECHA: 08/06/23

CONTROL:

Control de siniestralidad en Monlora III

**PROYECTO
020ML3**

Siguiendo la metodología propuesta “Protocolo de seguimiento de mortalidad del Gobierno de Aragón” que fue analizada con la Dirección General de Biodiversidad, siguiendo las indicaciones de la Declaración de Impacto Ambiental (DIAs) que indica que se debe prospector un radio de 100 m desde la base del aerogenerador mediante rutas circulares de 25,50, 75 y 100 metros (un total de 1.570 m lineales) para cubrir toda la superficie.

Los recorridos se han realizado en las superficies visibles, discriminando campos con presencia de cultivos en crecimiento, terrenos inaccesibles o afectados por la meteorología, zonas con fuerte desnivel o áreas no prospectables por trabajos agrícolas, donde se realiza un barrido visual para intentar localizar cadáveres. Con herramientas de Sistemas de Información Geográfica se han calculado los porcentajes que corresponden a las superficies prospectadas en cada uno de los aerogeneradores, restando la superficie porcentual de aquellas parcelas sin prospectar.

En la siguiente tabla se detallan los resultados:

AERO	RESULTADO	% PROSP	ESPECIE	X	Y	RADIO	ESTADO	OBSERVACIONES
ML3-03	Negativo	20						
ML3-04	Negativo	20						
ML3-05	Negativo	40						
ML3-06	Negativo	20						
ML3-07	Negativo	20						
ML3-08	Negativo	20						
ML3-09	Negativo	0						O&M
ML3-10	Positivo	100	Buitre leonado	669102	4658143	50 - 75	Cadáver semiconsumido	
ML3-11	Negativo	20						
ML3-12	Negativo	20						
ML3-13	Negativo	20						
ML3-14	Negativo	20						
ML3-15	Negativo	20						

ORIGEN DE CONTROL:

Nº 15.2. TABLA CONDICIONADOS DIA

TIPO DE CONTROL:

MORTALIDAD EN AEROGENERADORES

FECHA: 08/06/23

CONTROL:

Control de siniestralidad en Monlora III

PROYECTO
020ML3

ANEXO FOTOGRAFICO



Fig. 1. Buitre leonado (*Gyps fulvus*.) en ML3-10.

ORIGEN DE CONTROL:

Nº 15.2. TABLA CONDICIONADOS DIA

TIPO DE CONTROL:

MORTALIDAD EN AEROGENERADORES

FECHA: 06/07/23

CONTROL:

Control de siniestralidad en Monlora III

**PROYECTO
020ML3**

Siguiendo la metodología propuesta “Protocolo de seguimiento de mortalidad del Gobierno de Aragón” que fue analizada con la Dirección General de Biodiversidad, siguiendo las indicaciones de la Declaración de Impacto Ambiental (DIAs) que indica que se debe prospector un radio de 100 m desde la base del aerogenerador mediante rutas circulares de 25,50, 75 y 100 metros (un total de 1.570 m lineales) para cubrir toda la superficie.

Los recorridos se han realizado en las superficies visibles, discriminando campos con presencia de cultivos en crecimiento, terrenos inaccesibles o afectados por la meteorología, zonas con fuerte desnivel o áreas no prospectables por trabajos agrícolas, donde se realiza un barrido visual para intentar localizar cadáveres. Con herramientas de Sistemas de Información Geográfica se han calculado los porcentajes que corresponden a las superficies prospectadas en cada uno de los aerogeneradores, restando la superficie porcentual de aquellas parcelas sin prospectar.

En la siguiente tabla se detallan los resultados:

AERO	RESULTADO	% PROSP	ESPECIE	X	Y	RADIO	ESTADO	OBSERVACIONES
ML3-03	Negativo	20						
ML3-04	Negativo	20						
ML3-05	Negativo	100						
ML3-06	Negativo	20						
ML3-07	Negativo	30						
ML3-08	Negativo	30						
ML3-09	Negativo	100	Buitre leonado	668763	4657351	50 - 75	Cadáver descompuesto	
ML3-10	Negativo	100	Buitre leonado	669128	4658107	100 - 125	Cadáver descompuesto	
ML3-11	Negativo	20	Murciélago enano	670037	4656334	0 - 25	Cadáver descompuesto	
ML3-12	Negativo	20						
ML3-13	Negativo	20						
ML3-14	Negativo	100	Buitre leonado	670347	4657560	75 - 100	Restos	
			Buitre leonado	670255	4657431	75 - 100	Restos	
ML3-15	Negativo	100	Buitre leonado	670169	4657965	100 - 125	Cadáver semiconsumido	

ORIGEN DE CONTROL:

Nº 15.2. TABLA CONDICIONADOS DIA

TIPO DE CONTROL:

MORTALIDAD EN AEROGENERADORES

FECHA: 06/07/23

CONTROL:

Control de siniestralidad en Monlora III

PROYECTO
020ML3

ANEXO FOTOGRÁFICO



Fig. 1. Buitre leonado (*Gyps fulvus*) en ML3-09, ML3-10 y ML3-15.

ORIGEN DE CONTROL:

Nº 15.2. TABLA CONDICIONADOS DIA

TIPO DE CONTROL:

MORTALIDAD EN AEROGENERADORES

FECHA: 06/07/23

CONTROL:

Control de siniestralidad en Monlora III

PROYECTO
020ML3



Fig. 2. Buitres leonados (*Gyps fulvus*) en ML3-14 y murcielago enano (*Pipistrellus pipistrellus*) en ML3-11.

ANEXO 3

Fichas de Control – Tasas de vuelo

ORIGEN DE CONTROL:

Nº 15.4 TABLA CONDICIONADOS DIA

TIPO DE CONTROL:

TASAS DE VUELO

FECHA: 28/04/23

CONTROL:

Detección de vuelos de riesgo

PROYECTO

020ML3

Siguiendo la metodología propuesta “Protocolo de seguimiento de mortalidad del Gobierno de Aragón”, que fue analizada con la Dirección General de Biodiversidad y, siguiendo las indicaciones de la Declaración de Impacto Ambiental (DIAs), que indica que para conocer el uso del espacio de las aves en el parque eólico se distribuirán varios puntos de observación para detectar el riesgo de colisión cubriendo por completo el parque eólico, se ha definido un protocolo para el parque eólico Monlora III con 9 puntos de observación, a los que se realizarán 38 visitas anuales, permaneciendo durante 30 minutos en cada punto. Se registrarán el tipo y la altura de vuelo, así como otros datos de relevancia, de aquellas especies consideradas objeto de censo, siendo estas aquellas que, por su talla, forma de vuelo o hábitos, sean susceptibles de entrar en riesgo de colisión con los aerogeneradores (aves planeadoras, rapaces en general, córvidos, colúmbidos, etc)

El censo se ha realizado por un experto en ornitología con material óptico adecuado.

METEOROLOGÍA DE LA JORNADA	VIENTO	NUBOSIDAD
	Viento moderado	Nubes y claros (25-75% cobertura)

Los resultados obtenidos se especifican en la siguiente tabla:

TAXÓN / GÉNERO	X	Y	Nº	PUNTO	AERO Nº	TIPO DE VUELO	ALTURA	DIRECCIÓN
Águila calzada	664019	4657105	2	1	3	Vuelo paralelo a la alineación (1)	20-150 (Vuelo a la altura del barrido por las palas) (2)	De W a E
Milano real	663509	4656969	1	1	3	Vuelo paralelo a la alineación (1)	20-150 (Vuelo a la altura del barrido por las palas) (2)	De NE a SW
Chova piquirroja	670606	4656937	2	12	13	Vuelo paralelo a la alineación (1)	20-150 (Vuelo a la altura del barrido por las palas) (2)	De SW a NE
Buitre leonado	670742	4657981	1	11	15	Vuelo a través de la alineación (cruce) (2)	20-150 (Vuelo a la altura del barrido por las palas) (2)	Circular

Culebrera europea	671170	4657663	1	11	14	Vuelo a través de la alineación (cruce) (2)	20-150 (Vuelo a la altura del barrido por las palas) (2)	Circular
Milano negro	670555	4657792	6	11	9	Vuelo paralelo a la alineación (1)	20-150 (Vuelo a la altura del barrido por las palas) (2)	De E a W

ORIGEN DE CONTROL:

N° 15.4 TABLA CONDICIONADOS DIA

TIPO DE CONTROL:

TASAS DE VUELO

FECHA: 12/05/23
CONTROL:

Detección de vuelos de riesgo

PROYECTO

020ML3

Siguiendo la metodología propuesta "Protocolo de seguimiento de mortalidad del Gobierno de Aragón", que fue analizada con la Dirección General de Biodiversidad y, siguiendo las indicaciones de la Declaración de Impacto Ambiental (DIAs), que indica que para conocer el uso del espacio de las aves en el parque eólico se distribuirán varios puntos de observación para detectar el riesgo de colisión cubriendo por completo el parque eólico, se ha definido un protocolo para el parque eólico Monlora III con 9 puntos de observación, a los que se realizarán 38 visitas anuales, permaneciendo durante 30 minutos en cada punto. Se registrarán el tipo y la altura de vuelo, así como otros datos de relevancia, de aquellas especies consideradas objeto de censo, siendo estas aquellas que, por su talla, forma de vuelo o hábitos, sean susceptibles de entrar en riesgo de colisión con los aerogeneradores (aves planeadoras, rapaces en general, córvidos, colúmbidos, etc)

El censo se ha realizado por un experto en ornitología con material óptico adecuado.

METEOROLOGÍA DE LA JORNADA	VIENTO	NUBOSIDAD
	Viento moderado	Nubes y claros (25-75% cobertura)

Los resultados obtenidos se especifican en la siguiente tabla:

TAXÓN / GÉNERO	X	Y	Nº	PUNTO	AERO Nº	TIPO DE VUELO	ALTURA	DIRECCIÓN
Ánade azulón	666898	4659543	2	6	15	Vuelo paralelo a la alineación (1)	0-20 (Vuelo a una altura entre el suelo y el límite inferior del área barrida por las palas) (1)	Circular
Tórtola europea	669881	4658042	1	11	15	Vuelo paralelo a la alineación (1)	0-20 (Vuelo a una altura entre el suelo y el límite inferior del área barrida por las palas) (1)	De SE a NW
Buitre leonado	667667	4654888	2	15	1	Vuelo paralelo a la alineación (1)	150-215 (Vuelo a una altura superior a la barrida por las palas) (3)	De NE a SW
Tórtola europea	667263	4656944	2	15	5	Vuelo paralelo a la alineación (1)	0-20 (Vuelo a una altura entre el suelo y el límite inferior del área barrida por las palas) (1)	Circular

	Paloma torcaz	669783	4655127	1	13	5	Vuelo paralelo a la alineación (1)	0-20 (Vuelo a una altura entre el suelo y el límite inferior del área barrida por las palas) (1)	De NW a SE
	Buitre leonado	669962	4656469	1	12	11	Vuelo a través de la alineación (cruce) (2)	20-150 (Vuelo a la altura del barrido por las palas) (2)	Circular
	Milano negro	670031	4656801	1	12	12	Vuelo paralelo a la alineación (1)	20-150 (Vuelo a la altura del barrido por las palas) (2)	De SW a NE

ORIGEN DE CONTROL: N° 15.4 TABLA CONDICIONADOS DIA

TIPO DE CONTROL: TASAS DE VUELO

FECHA: 16/05/23
CONTROL: Detección de vuelos de riesgo

PROYECTO
020ML3


Siguiendo la metodología propuesta “Protocolo de seguimiento de mortalidad del Gobierno de Aragón”, que fue analizada con la Dirección General de Biodiversidad y, siguiendo las indicaciones de la Declaración de Impacto Ambiental (DIAs), que indica que para conocer el uso del espacio de las aves en el parque eólico se distribuirán varios puntos de observación para detectar el riesgo de colisión cubriendo por completo el parque eólico, se ha definido un protocolo para el parque eólico Monlora III con 9 puntos de observación, a los que se realizarán 38 visitas anuales, permaneciendo durante 30 minutos en cada punto. Se registrarán el tipo y la altura de vuelo, así como otros datos de relevancia, de aquellas especies consideradas objeto de censo, siendo estas aquellas que, por su talla, forma de vuelo o hábitos, sean susceptibles de entrar en riesgo de colisión con los aerogeneradores (aves planeadoras, rapaces en general, córvidos, colúmbidos, etc)

El censo se ha realizado por un experto en ornitología con material óptico adecuado.

METEOROLOGÍA DE LA JORNADA	VIENTO	NUBOSIDAD
	Viento fuerte	Nubes y claros (25-75% cobertura)

Los resultados obtenidos se especifican en la siguiente tabla:

TAXÓN	X	Y	Nº	PUNTO	AERO	TIPO DE VUELO	ALTURA	DIRECCIÓN
Aguilucho cenizo	668968	4657087	1	16	9	Vuelo paralelo a la alineación (1)	20-150 (Vuelo a la altura del barrido por las palas) (2)	De NE a SW
Buitre leonado	669919	4658027	2	11	15	Vuelo a través de la alineación (cruce) (2)	20-150 (Vuelo a la altura del barrido por las palas) (2)	Circular
Buitre leonado	670174	4657491	1	11	14	Vuelo a través de la alineación (cruce) (2)	20-150 (Vuelo a la altura del barrido por las palas) (2)	De SE a NW
Buitre leonado	670144	4657704	1	11	15	Vuelo a través de la alineación (cruce) (2)	20-150 (Vuelo a la altura del barrido por las palas) (2)	De SE a NW
Buitre leonado	663166	4657268	1	1	4	Vuelo paralelo a la alineación (1)	20-150 (Vuelo a la altura del barrido por las palas) (2)	De E a W
Milano negro	671415	4656691	1	12	10	Vuelo paralelo a la alineación (1)	20-150 (Vuelo a la altura del barrido por las palas) (2)	De W a E
Buitre leonado	671145	4656833	1	12	10	Vuelo paralelo a la alineación (1)	20-150 (Vuelo a la altura del barrido por las palas) (2)	De E a W
Buitre leonado	670790	4656623	2	12	13	Vuelo a través de la alineación (cruce) (2)	20-150 (Vuelo a la altura del barrido por las palas) (2)	De W a E

	PARQUE EÓLICO MONLORA III	FICHA CONTROL: COND 15.4x37
ORIGEN DE CONTROL:	Nº 15.4 TABLA CONDICIONADOS DIA	FECHA: 26/05/23
TIPO DE CONTROL:	TASAS DE VUELO	
CONTROL:	Detección de vuelos de riesgo	PROYECTO 020ML3

Siguiendo la metodología propuesta “Protocolo de seguimiento de mortalidad del Gobierno de Aragón”, que fue analizada con la Dirección General de Biodiversidad y, siguiendo las indicaciones de la Declaración de Impacto Ambiental (DIAs), que indica que para conocer el uso del espacio de las aves en el parque eólico se distribuirán varios puntos de observación para detectar el riesgo de colisión cubriendo por completo el parque eólico, se ha definido un protocolo para el parque eólico Monlora III con 9 puntos de observación, a los que se realizarán 38 visitas anuales, permaneciendo durante 30 minutos en cada punto. Se registrarán el tipo y la altura de vuelo, así como otros datos de relevancia, de aquellas especies consideradas objeto de censo, siendo estas aquellas que, por su talla, forma de vuelo o hábitos, sean susceptibles de entrar en riesgo de colisión con los aerogeneradores (aves planeadoras, rapaces en general, córvidos, colúmbidos, etc)

El censo se ha realizado por un experto en ornitología con material óptico adecuado.

METEOROLOGÍA DE LA JORNADA	VIENTO	NUBOSIDAD
	Viento fuerte	Nubes y claros (25-75% cobertura)

Los resultados obtenidos se especifican en la siguiente tabla:

TAXÓN	X	Y	Nº	PUNTO	AERO	TIPO DE VUELO	ALTURA	DIRECCIÓN
Aguilucho lagunero	666187	4658682	1	5	14	Vuelo paralelo a la alineación (1)	0-20 (Vuelo a una altura entre el suelo y el límite inferior del área barrida por las palas) (1)	Circular
Ánade azulón	666015	4658490	2	5	14	Vuelo paralelo a la alineación (1)	0-20 (Vuelo a una altura entre el suelo y el límite inferior del área barrida por las palas) (1)	Circular
Águila real	665824	4658310	1	5	14	Vuelo paralelo a la alineación (1)	20-150 (Vuelo a la altura del barrido por las palas) (2)	De W a E
Paloma torcaz	664209	4657305	1	1	3	Vuelo paralelo a la alineación (1)	0-20 (Vuelo a una altura entre el suelo y el límite inferior del área barrida por las palas) (1)	Circular

Buitre leonado	670314	4657434	2	11	14	Vuelo a través de la alineación (cruce) (2)	0-20 (Vuelo a una altura entre el suelo y el límite inferior del área barrida por las palas) (1)	Circular
Águila real	667282	4656356	1	15	5	Vuelo a través de la alineación (cruce) (2)	20-150 (Vuelo a la altura del barrido por las palas) (2)	Circular
Cernícalo vulgar	667279	4656359	1	15	5	Vuelo a través de la alineación (cruce) (2)	20-150 (Vuelo a la altura del barrido por las palas) (2)	Circular
Perdiz roja	667310	4655779	1	15	5	Vuelo paralelo a la alineación (1)	0-20 (Vuelo a una altura entre el suelo y el límite inferior del área barrida por las palas) (1)	Circular
Paloma torcaz	667655	4656158	2	15	7	Vuelo paralelo a la alineación (1)	0-20 (Vuelo a una altura entre el suelo y el límite inferior del área barrida por las palas) (1)	Circular

ORIGEN DE CONTROL:

Nº 15.4 TABLA CONDICIONADOS DIA

TIPO DE CONTROL:

TASAS DE VUELO

FECHA: 02/06/23
CONTROL:

Detección de vuelos de riesgo

PROYECTO

020ML3

Siguiendo la metodología propuesta "Protocolo de seguimiento de mortalidad del Gobierno de Aragón", que fue analizada con la Dirección General de Biodiversidad y, siguiendo las indicaciones de la Declaración de Impacto Ambiental (DIAs), que indica que para conocer el uso del espacio de las aves en el parque eólico se distribuirán varios puntos de observación para detectar el riesgo de colisión cubriendo por completo el parque eólico, se ha definido un protocolo para el parque eólico Monlora III con 9 puntos de observación, a los que se realizarán 38 visitas anuales, permaneciendo durante 30 minutos en cada punto. Se registrarán el tipo y la altura de vuelo, así como otros datos de relevancia, de aquellas especies consideradas objeto de censo, siendo estas aquellas que, por su talla, forma de vuelo o hábitos, sean susceptibles de entrar en riesgo de colisión con los aerogeneradores (aves planeadoras, rapaces en general, córvidos, colúmbidos, etc)

El censo se ha realizado por un experto en ornitología con material óptico adecuado.

METEOROLOGÍA DE LA JORNADA	VIENTO	NUBOSIDAD
	Sin viento	Nubes y claros (25% - 75% de cobertura)

Los resultados obtenidos se especifican en la siguiente tabla:

TAXÓN / GÉNERO	X	Y	Nº	PUNTO	AERO Nº	TIPO DE VUELO	ALTURA
Perdiz roja	667439	4655401	1	15	5	Posado	Posado [0]
Culebrera europea	667435	4655951	1	15	5	Posado	Posado [0]
Tórtola europea	667430	4655955	1	15	5	Posado	Posado [0]
Paloma torcaz	667379	4655679	1	15	5	En paso	volando por debajo del área de barrido [1]
Tórtola europea	667671	4655420	1	15	4	Posado	Posado [0]
Mochuelo europeo	668807	4657976	1	16	10	Posado	Posado [0]
Mochuelo europeo	669737	4657632	1	11	14	Posado	Posado [0]
Milano real	670217	4657103	1	12	12	Campeo	volando por debajo del área de barrido [1]

ORIGEN DE CONTROL:

Nº 15.4 TABLA CONDICIONADOS DIA

TIPO DE CONTROL:

TASAS DE VUELO

FECHA: 18/06/23

CONTROL:

Detección de vuelos de riesgo

PROYECTO

020ML3

Siguiendo la metodología propuesta “Protocolo de seguimiento de mortalidad del Gobierno de Aragón”, que fue analizada con la Dirección General de Biodiversidad y, siguiendo las indicaciones de la Declaración de Impacto Ambiental (DIAs), que indica que para conocer el uso del espacio de las aves en el parque eólico se distribuirán varios puntos de observación para detectar el riesgo de colisión cubriendo por completo el parque eólico, se ha definido un protocolo para el parque eólico Monlora III con 9 puntos de observación, a los que se realizarán 38 visitas anuales, permaneciendo durante 30 minutos en cada punto. Se registrarán el tipo y la altura de vuelo, así como otros datos de relevancia, de aquellas especies consideradas objeto de censo, siendo estas aquellas que, por su talla, forma de vuelo o hábitos, sean susceptibles de entrar en riesgo de colisión con los aerogeneradores (aves planeadoras, rapaces en general, córvidos, colúmbidos, etc)

El censo se ha realizado por un experto en ornitología con material óptico adecuado.

METEOROLOGÍA DE LA JORNADA	VIENTO	NUBOSIDAD
	1 - 10	Despejado (menos de 25% de cobertura)

Los resultados obtenidos se especifican en la siguiente tabla:

TAXÓN	X	Y	Nº	PUNTO	AERO	TIPO DE VUELO	ALTURA
Culebrera europea	669142	4657679	1	16	10	Posado	0
Aguilucho lagunero	670120	4657726	2	11	15	Campeo	1
Paloma torcaz	670310	4657729	1	11	15	En paso	2
Aguilucho lagunero	670114	4656164	1	12	12	Campeo	2
Águila calzada	670223	4656742	1	11	12	Campeo	2
Milano negro	671334	4655479	1	12	10	Campeo	3

ORIGEN DE CONTROL:

Nº 15.4 TABLA CONDICIONADOS DIA

TIPO DE CONTROL:

TASAS DE VUELO

FECHA: 27/07/23

CONTROL:

Detección de vuelos de riesgo

PROYECTO

020ML3

Siguiendo la metodología propuesta “Protocolo de seguimiento de mortalidad del Gobierno de Aragón”, que fue analizada con la Dirección General de Biodiversidad y, siguiendo las indicaciones de la Declaración de Impacto Ambiental (DIAs), que indica que para conocer el uso del espacio de las aves en el parque eólico se distribuirán varios puntos de observación para detectar el riesgo de colisión cubriendo por completo el parque eólico, se ha definido un protocolo para el parque eólico Monlora III con 9 puntos de observación, a los que se realizarán 38 visitas anuales, permaneciendo durante 30 minutos en cada punto. Se registrarán el tipo y la altura de vuelo, así como otros datos de relevancia, de aquellas especies consideradas objeto de censo, siendo estas aquellas que, por su talla, forma de vuelo o hábitos, sean susceptibles de entrar en riesgo de colisión con los aerogeneradores (aves planeadoras, rapaces en general, córvidos, colúmbidos, etc)

El censo se ha realizado por un experto en ornitología con material óptico adecuado.

METEOROLOGÍA DE LA JORNADA	VIENTO	NUBOSIDAD
	1 - 10	Nubes y claros (25% - 75% de cobertura)

Los resultados obtenidos se especifican en la siguiente tabla:

TAXÓN	X	Y	Nº	PUNTO	AERO	TIPO DE VUELO	ALTURA
Buitre leonado	667312	4655953	2	15	05	Campeo	3
Milano real	668149	4656683	2	15	08	Campeo	3
Buitre leonado	662874	4657527	1	1	04	En paso	3

ANEXO 4

Fichas de Control - Transecto

ORIGEN DE CONTROL:

Nº 15.4. TABLA CONDICIONADOS DIA

TIPO DE CONTROL:

CENSOS ESPECÍFICOS

FECHA: 15/06/2023
CONTROL:

Seguimiento de avifauna y transectos

PROYECTOS:

020ML3


- Acorde al condicionado de la DIA del proyecto, que indica que se realizará un seguimiento específico de las especies de mayor valor de conservación; y tras reuniones con la Administración, se realizará un transecto de avifauna para tener una mayor información de la comunidad de aves presentes en el entorno, y su evolución temporal. Tras la realización de cada jornada de campo, se aportarán las fichas de campo correspondientes. Se muestran valores: IKA (Índice Kilométrico de Abundancia) que hace referencia el número total de individuos detectados por kilómetros recorrido; Densidad: número de individuos detectados en la franja 0-25 m por superficie prospectada.


- En el parque eólico se ha establecido un transecto de 1,4 km, llamado Transecto 2, que transcurre en un ambiente mixto de cultivos cerealistas de secano con monte mediterráneo, generalmente de porte arbustivo con dominancia de especies aromáticas, aliagas y coscojas. Es un ambiente representativo del proyecto. Se realizó el transecto correspondiente a verano, para obtener datos reproductivos. Los resultados se detallan en la siguiente tabla:

ESPECIE	C.N.E.A	C.A.E.A	INDIVIDUOS	I.K.A.	DENSIDAD
Alcaudón común		LESRPE	1	0,14	0,71
Buitre leonado		LESRPE	1	0,14	0,71
Curruca mirflora		LESRPE	3	0	2,14
Escribano triguero	LAESRPE		1	0	0,71
Gorrión chillón		LESRPE	1	0	0,71
Jilguero	LAESRPE		1	0,14	0,71
Pardillo común	LAESRPE		3	0,43	2,14
Pinzón vulgar		LESRPE	2	0	1,43
Ruiseñor común		LESRPE	1	0,14	0,71
Terrera común		LESRPE	1	0,14	0,71
Verderón común	LAESRPE		2	0	1,43
TOTAL			17	1,14	12,14

ANEXO 5

Fichas de Control – Quirópteros


	PARQUE EÓLICO MONLORA III		FICHA CONTROL: COND 15.4x32
ORIGEN DE CONTROL:	Nº 15.4. TABLA CONDICIONADOS DIA		FECHA: 17/04/2023
TIPO DE CONTROL:	QUIRÓPTEROS		
CONTROL:	Seguimiento de poblaciones de quirópteros		PROYECTOS: 020ML3
<p>- Tal como indica la Declaración de Impacto Ambiental (DIA), se deberá hacer un seguimiento de las poblaciones de quirópteros y su zona de influencia. Para ello, se realizan grabaciones de ultrasonidos de alta precisión y espectro completo durante los meses de mayor actividad (abril - octubre) con grabadoras del modelo <i>Song Meter Mini Bat Wildlife Acoustics</i>, que tras su posterior análisis con el software informático Kaleidoscope Pro, se obtienen resultados de especies y/o grupos fónicos en pasos por noche. Se ha establecido una estación de censo de quirópteros en el parque eólico, llamada MLA-2.</p> <p>- Entre los días 14 – 17 de abril se colocaron las grabadoras. En este periodo, la grabadora de la estación MLA-2 no registró ninguna llamada.</p>			

	PARQUE EÓLICO MONLORA III	FICHA CONTROL: COND 15.4x34
ORIGEN DE CONTROL:	Nº 15.4. TABLA CONDICIONADOS DIA	FECHA: 04/05/2023
TIPO DE CONTROL:	QUIRÓPTEROS	
CONTROL:	Seguimiento de poblaciones de quirópteros	PROYECTOS: 020ML3

- Tal como indica la Declaración de Impacto Ambiental (DIA), se deberá hacer un seguimiento de las poblaciones de quirópteros y su zona de influencia. Para ello, se realizan grabaciones de ultrasonidos de alta precisión y espectro completo durante los meses de mayor actividad (abril - octubre) con grabadoras del modelo *Song Meter Mini Bat Wildlife Acoustics*, que tras su posterior análisis con el software informático Kaleidoscope Pro, se obtienen resultados de especies y/o grupos fónicos en pasos por noche. Se ha establecido una estación de censo de quirópteros en el parque eólico, llamada MLA-2.

- Entre los días 2 – 4 de mayo se colocaron las grabadoras. Los resultados se detallan en la siguiente tabla:


ESTACIÓN MLA-2				
KALEIDOSCOPE	ESPECIE/GRUPO FÓNICO	PASES TOTALES	NOCHES	PASES/NOCHE
HYPSAV	Hypsugo savii	2	3	0,66667
PIPKUH	Pipistrellus kuhlii/nathusii	40	3	13,33333
PIPIPI	Pipistrellus pipistrellus	15	3	5
PIPPYG	Pipistrellus pygmaeus/Miniopterus schreibersii	4	3	1,33333

	PARQUE EÓLICO MONLORA III	FICHA CONTROL: COND 15.4x39
ORIGEN DE CONTROL:	Nº 15.4. TABLA CONDICIONADOS DIA	FECHA: 16/06/2023
TIPO DE CONTROL:	QUIRÓPTEROS	
CONTROL:	Seguimiento de poblaciones de quirópteros	PROYECTOS: 020ML3

- Tal como indica la Declaración de Impacto Ambiental (DIA), se deberá hacer un seguimiento de las poblaciones de quirópteros y su zona de influencia. Para ello, se realizan grabaciones de ultrasonidos de alta precisión y espectro completo durante los meses de mayor actividad (abril - octubre) con grabadoras del modelo *Song Meter Mini Bat Wildlife Acoustics*, que tras su posterior análisis con el software informático Kaleidoscope Pro, se obtienen resultados de especies y/o grupos fónicos en pasos por noche. Se ha establecido una estación de censo de quirópteros en el parque eólico, llamada MLA-2.

- Entre los días 2 – 4 de mayo se colocaron las grabadoras. Los resultados se detallan en la siguiente tabla:

ESTACIÓN MLA-2				
KALEIDOSCOPE	ESPECIE/GRUPO FÓNICO	PASES TOTALES	NOCHES	PASES/NOCHE
NYCNOC	Eptesicus serotinus/Eptesicus isabellinus/Nyctalus leisleri/Nyctalus noctula/Nyctalus lasiopterus/Vespertilio murinus	7	2	3,5
PIPIPI	Pipistrellus pipistrellus	9	2	4,5
PIPPYG	Pipistrellus pygmaeus/Miniopterus schreibersii	6	2	3
TADTEN	Tadarida teniotis	1	2	0,5

	PARQUE EÓLICO MONLORA III	FICHA CONTROL: COND 15.4x42
ORIGEN DE CONTROL:	Nº 15.4. TABLA CONDICIONADOS DIA	FECHA: 18/07/2023
TIPO DE CONTROL:	QUIRÓPTEROS	
CONTROL:	Seguimiento de poblaciones de quirópteros	PROYECTOS: 020ML3

- Tal como indica la Declaración de Impacto Ambiental (DIA), se deberá hacer un seguimiento de las poblaciones de quirópteros y su zona de influencia. Para ello, se realizan grabaciones de ultrasonidos de alta precisión y espectro completo durante los meses de mayor actividad (abril - octubre) con grabadoras del modelo *Song Meter Mini Bat Wildlife Acoustics*, que tras su posterior análisis con el software informático Kaleidoscope Pro, se obtienen resultados de especies y/o grupos fónicos en pasos por noche. Se ha establecido una estación de censo de quirópteros en el parque eólico, llamada MLA-2.

- Entre los días 16 – 18 de julio se colocaron las grabadoras. Los resultados se detallan en la siguiente tabla:

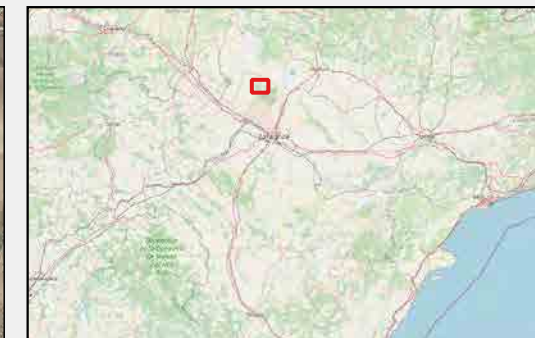
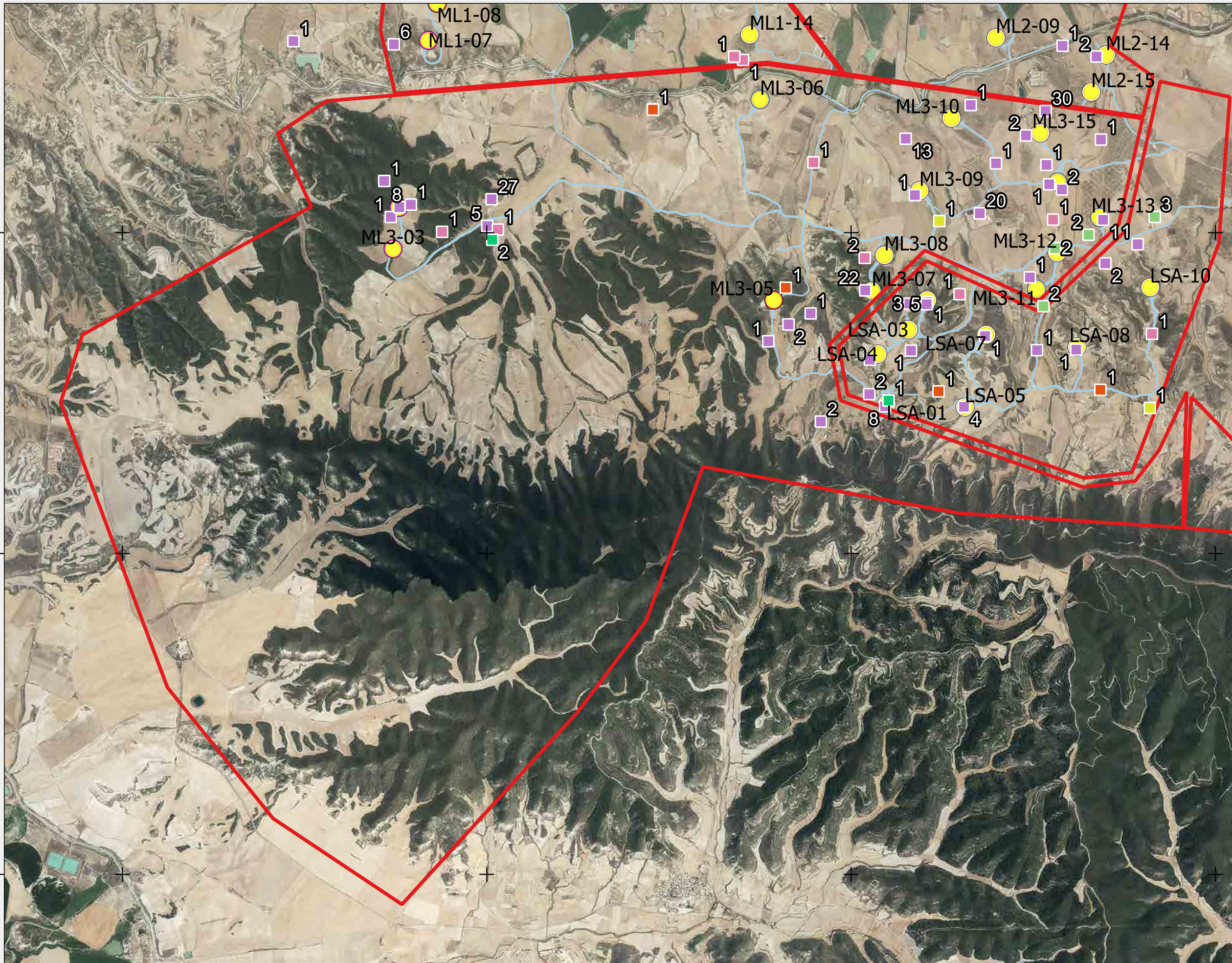
ESTACIÓN MLA-2				
KALEIDOSCOPE	ESPECIE/GRUPO FÓNICO	PASES TOTALES	NOCHES	PASES/NOCHE
PIPKUH	Pipistrellus kuhlii/nathusii	9	3	3,00
PIPPIP	Pipistrellus pipistrellus	1	3	0,33
PIPPYG	Pipistrellus pygmaeus/Miniopterus schreibersii	1	3	0,33
TADTEN	Tadarida teniotis	1	3	0,33

ANEXO 6

Mapas – Aves de Especial Conservación

OBSERVACIONES AVES DIA

MONLORA III

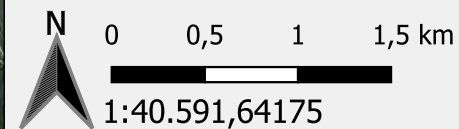


Leyenda

Mapa general

AVES DIA

- Águila real
- Aguilucho cenizo
- Alcaraván común
- Alimoche común
- Buitre leonado
- Chova piquirroja
- Milano real
- POLIG_MLA
- AEROGENERADORES

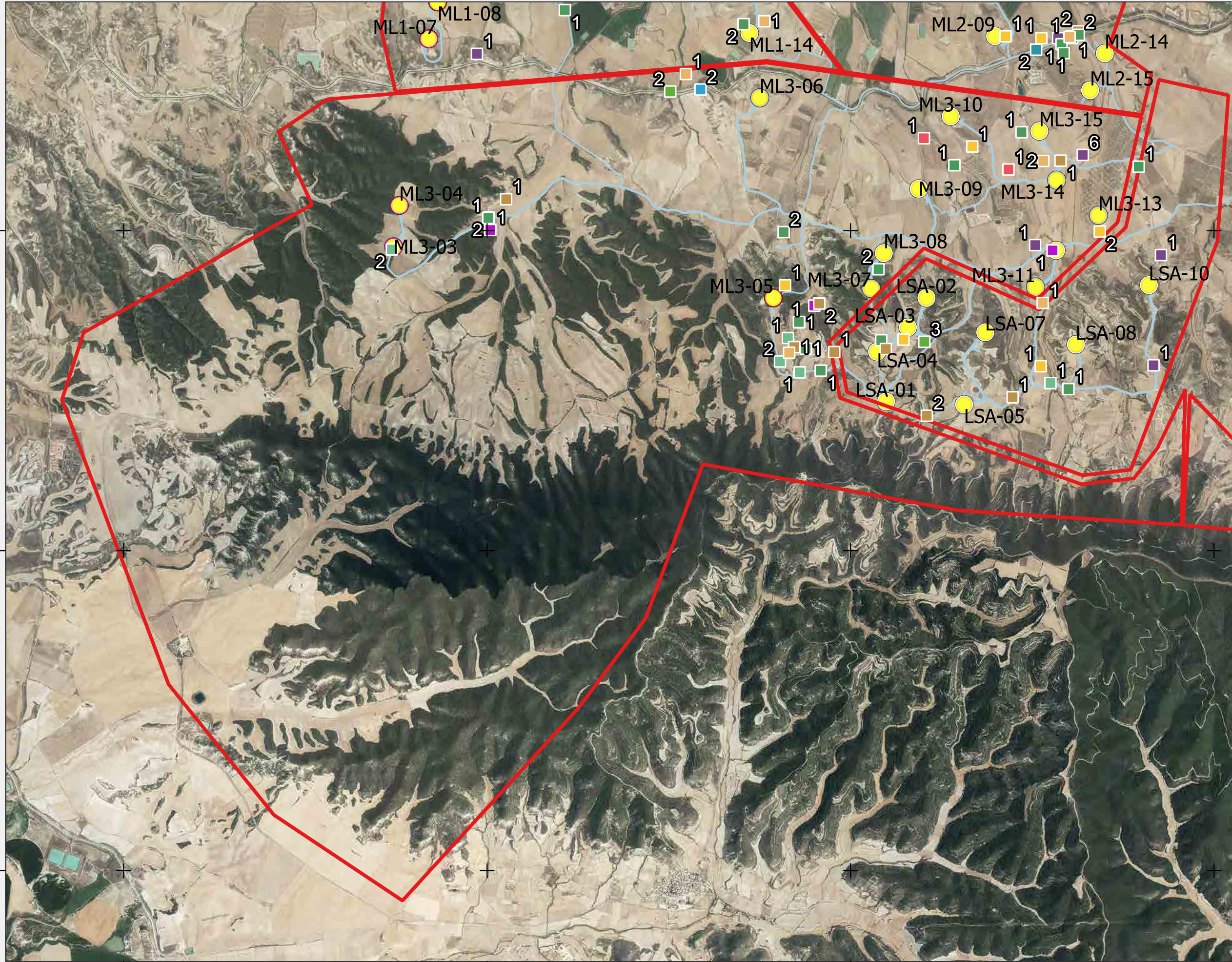
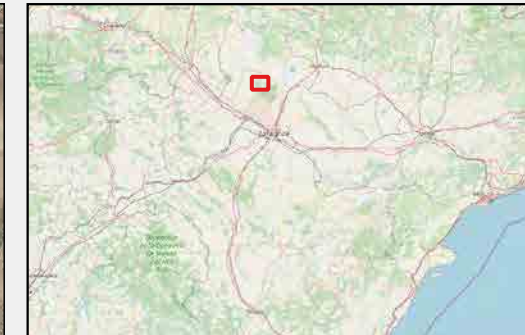


Proyección: ETRS89 / UTM zone 30N
 Fecha: 17 de agosto de 2023



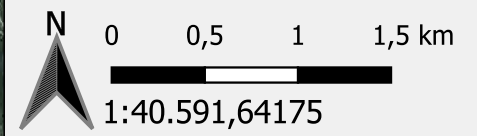
OBSERVACIONES AVES DE INTERÉS

MONLORA III



Leyenda

- Aves de interés
- Águila calzada
 - Aguilucho lagunero
 - Aguilucho pálido
 - Ánade azulón
 - Avefría europea
 - Busardo ratonero
 - Cernícalo primilla
 - Cernícalo vulgar
 - Cigüeña blanca
 - Codorniz común
 - Corneja común
 - Culebrera europea
 - Garza imperial
 - Garza real
 - Gaviota patiamarilla
 - Milano negro
 - Mochuelo europeo
 - Paloma torcaz
 - Perdiz roja
 - Tórtola europea



Proyección: ETRS89 / UTM zone 30N
 Fecha: 17 de agosto de 2023



4656960

4653440

4649920

660000

664000

668000

672000

ANEXO 7

Mapas – Quirópteros

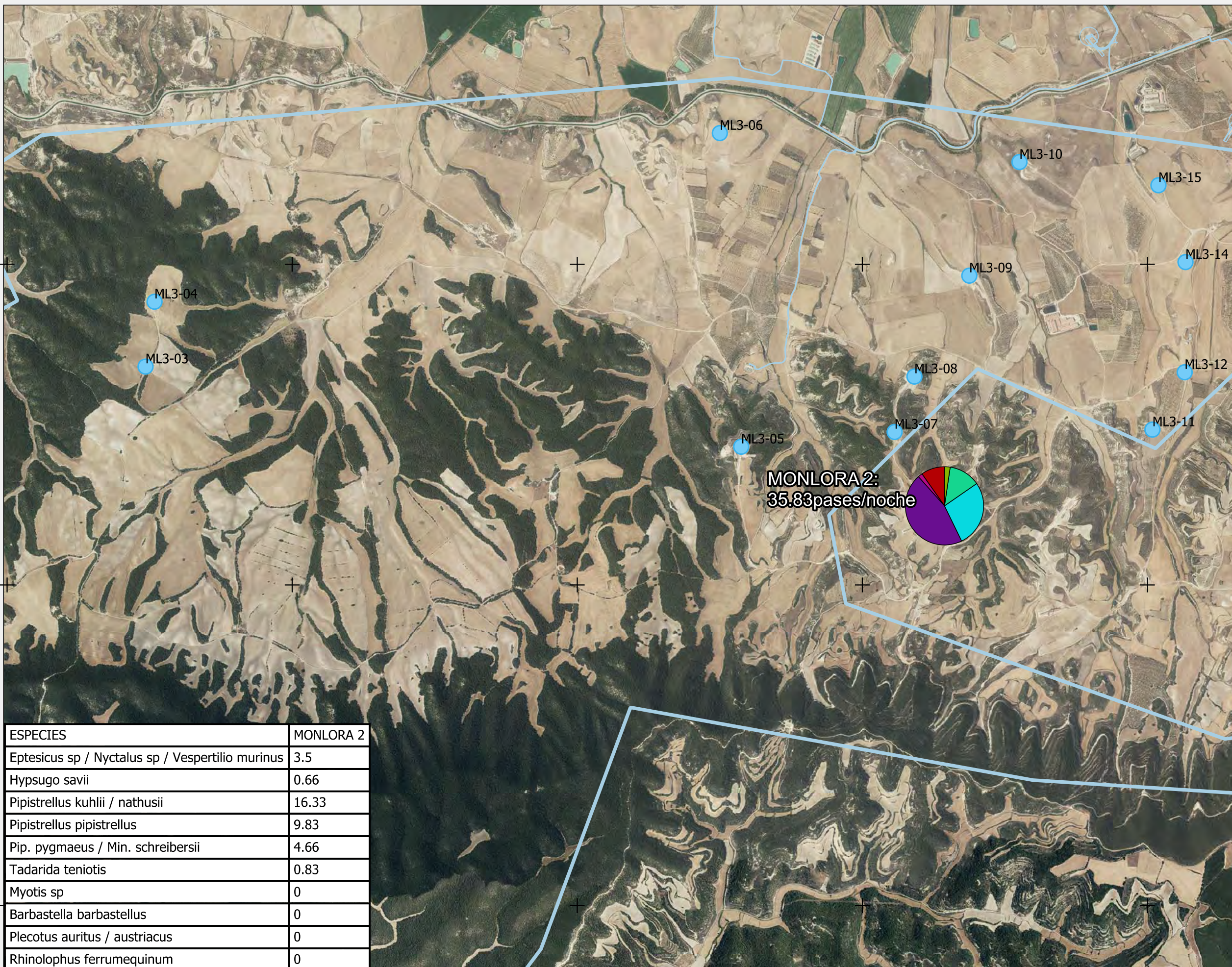
CENSOS ESPECÍFICOS QUIRÓPTEROS MONLORA III



Leyenda

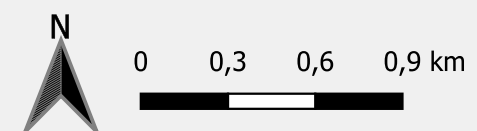
Mapa general

- Monlora III
- ESPECIES**
- Eptesicus sp Nyctalus sp y Vespertilio murinus
 - Hypsugo savii
 - Pipistrellus kuhlii y Pipistrellus nathusii
 - Pipistrellus pipistrellus
 - Pipistrellus pygmaeus y Miniopterus schreibersii
 - Tadarida teniotis
 - Myotis sp
 - Barbastella barbastellus
 - Plecotus auritus y Plecotus austriacus
 - Rhinolophus ferrumequinum



MONLORA 2:
35.83pases/noche

ESPECIES	MONLORA 2
Eptesicus sp / Nyctalus sp / Vespertilio murinus	3.5
Hypsugo savii	0.66
Pipistrellus kuhlii / nathusii	16.33
Pipistrellus pipistrellus	9.83
Pip. pygmaeus / Min. schreibersii	4.66
Tadarida teniotis	0.83
Myotis sp	0
Barbastella barbastellus	0
Plecotus auritus / austriacus	0
Rhinolophus ferrumequinum	0


















1:26.000
Proyección: ETRS89 / UTM zone 30N
Fecha: 18 de agosto de 2023



ANEXO 8

Checklist revegetaciones

PUNTO LOCALIZACIÓN	FECHA ACTUACIÓN	OBSERVACIONES	FOTOGRAFÍAS	FECHA 1ª REVISIÓN	FOTOGRAFÍAS	OBSERVACIONES
ML3-07	25/11/2022	Hidrosiembra en tres zonas del vial de acceso, e hidromanta en la margen izquierda del talud.		02/05/2023		Riego de refuerzo en margen izquierda del talud, presenta vegetación herbácea. Vial de acceso totalmente descubierto de vegetación, suelo demasiado compactado.
ML3-05	28/11/2022	Hidrosiembra en una pequeña ladera cercana a la plataforma.		02/05/2023		Riego de refuerzo en ladera a la derecha de la plataforma, presenta vegetación herbácea y cardos.
ML3-07	28/11/2022	Hidromanta en los dos primeros niveles de talud y bermas.		02/05/2023		Talud derecho de la plataforma totalmente descubierto de vegetación, no se propone riego de refuerzo.
ML3-08	28/11/2022	Hidrosiembra en zona sin vegetación de la plataforma. Hidromanta en talud y bermas a ambos lados, y "lengua" hasta el campo de cultivo.		02/05/2023		Se propone riego de refuerzo en "lengua" inferior izquierda, presenta indicios de vegetación herbácea. Talud derecho descubierto de vegetación, no se propone riego de refuerzo.
ML3-09	28/11/2022	Hidrosiembra en dos zonas del talud cercano a la plataforma.		02/05/2023		Talud cercano a la plataforma totalmente descubierto de vegetación, no se propone riego de refuerzo.
ML5-04	29/11/2022	Hidromanta en taludes y bermas a ambos lados de la plataforma. Hidrosiembra en zanja de media tensión.		02/05/2023		Se propone riego de refuerzo en talud izquierdo. Talud derecho se encuentra totalmente descubierto de vegetación.
VIAL ML5-06	29/11/2022	Hidrosiembra en el vial de acceso, en zonas sin elevada pendiente.		02/05/2023		Zonas cercanas al vial de acceso desprovistas de vegetación, no se propone riego de refuerzo.
LSA-01	28/11/2022	Hidrosiembra en talud, más alejado del aerogenerador.		02/05/2023		Talud al fondo de la plataforma totalmente descubierto de vegetación, no se propone riego de refuerzo.
LSA-03	29/11/2022	Hidromanta en talud y bermas en el límite norte de la plataforma.		02/05/2023		Berma con indicios de vegetación natural y talud completamente descubierto de vegetación, no se propone riego de refuerzo.
LSA-10	29/11/2022	Hidrosiembra en el vial de acceso al aerogenerador, y en taludes de la plataforma.		02/05/2023		Talud izquierdo de la plataforma totalmente descubierto de vegetación, no se propone riego de refuerzo.

ANEXO 9

Informe de sinergias

INFORME DE SINERGIAS

Monlora I, Monlora II, Monlora III,
Monlora IV, Monlora V, La Sarda



ÍNDICE

1.	JUSTIFICACIÓN	2
2.	METODOLOGÍA	3
3.	RESULTADOS POR PROYECTO	4
3.1.	MONLORA I	4
3.2.	MONLORA II	5
3.3.	MONLORA III	6
3.4.	MONLORA IV	7
3.5.	MONLORA V	9
3.6.	LA SARDA	10
4.	RESULTADOS SINÉRGICOS	11
5.	CONCLUSIONES.....	13

1. JUSTIFICACIÓN

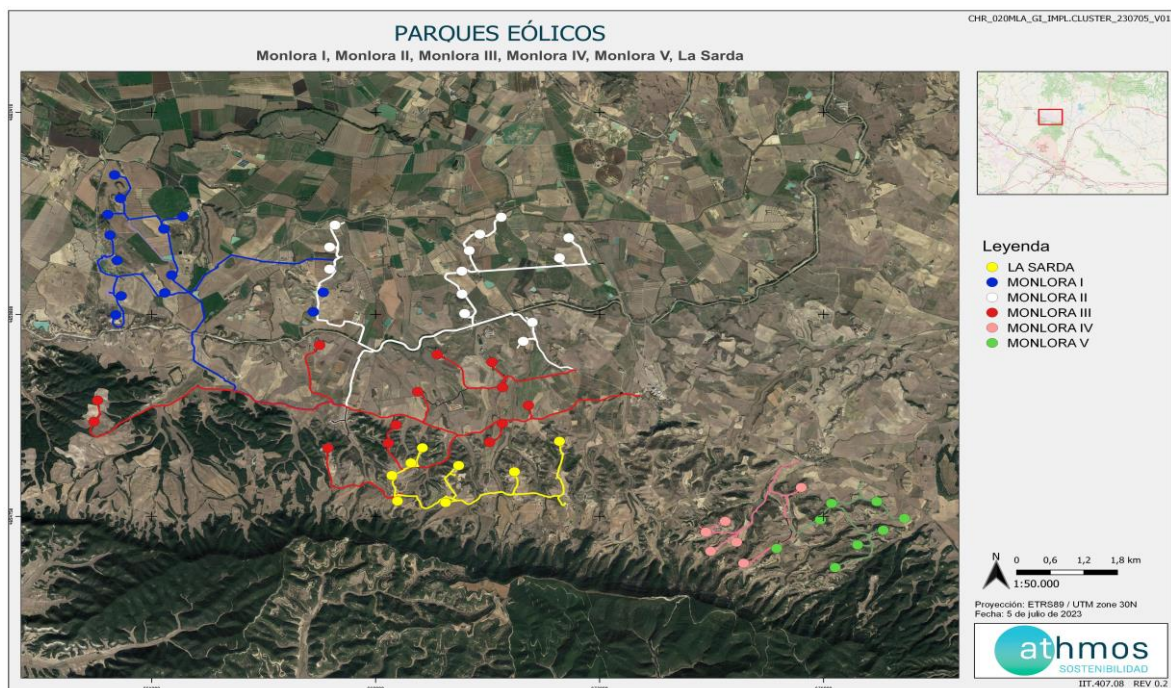
La Declaración de Impacto Ambiental (DIA) emitida por el Instituto Aragonés de Gestión Ambiental (INAGA) para cada proyecto en concreto, indica en uno de sus condicionados la necesidad de realizar un estudio conjunto de los parques eólicos del entorno, para poder valorar adecuadamente el efecto acumulativo de estos. El condicionado específico que hace referencia a este estudio, en la DIA del parque eólico Monlora I, indica los proyectos a incluir.

“Dado que el alcance de los estudios de impacto ambiental de proyectos aislados no permite valorar adecuadamente el efecto acumulativo del conjunto de parques eólicos que van a operar en el entorno, los resultados del plan de vigilancia del parque eólico “Monlora II” deberán ponerse en común y realizar un estudio conjunto con los resultados de los distintos planes de vigilancia para la totalidad de los parques eólicos del complejo “Monlora”, es decir: Monlora I, Monlora II, Monlora IV y Monlora V, y, en su caso, otros parques que se pudieran proyectar en un futuro en un entorno geográfico próximo”

Así, la recopilación de los proyectos eólicos del entorno entre Ejea de los Caballeros y Las Pedrosas, en la comarca de las Cinco Villas en Zaragoza, se muestra en la siguiente tabla, indicando el número de expediente del INAGA, el número del condicionado de su respectiva DIA, y los proyectos a incluir en el informe sinérgico. Aunque en la DIA de La Sarda no hace referencia a la necesidad de realizar este estudio, se incluye en el presente informe por iniciativa propia para mostrar unos resultados más acordes a lo exigido por la Administración. El lapso temporal del informe, abarca desde comienzo de la fase de explotación, en abril de 2020, hasta mayo de 2023.

PARQUE EÓLICO	EXP. INAGA	DIA	PROYECTOS
Monlora I	500201/01/2018/00061	16.3	Monlora II, Monlora IV, Monlora V
Monlora II	500201/01/2018/00801	16.3	Monlora I, Monlora IV, Monlora V
Monlora III	500201/01/2018/00202	15.3	Monlora I, Monlora II, Monlora IV, Monlora V
Monlora IV	500201/01/2018/00200	15.3	Monlora I, Monlora II, Monlora III, Monlora V
Monlora V	500201/01/2018/00201	14.3	Monlora I, Monlora II, Monlora III, Monlora V
La Sarda	500201/01/2013/10981	-	-

La implantación de los parques eólicos objetos de estudio:



Los parques eólicos incluidos en el informe, con los datos del número de aerogeneradores, potencia (MW) y periodicidades de visitas de mortalidad, impuesta por la DIA, se muestran a continuación. *Se indica en su segundo término la frecuencia de visitas en periodos migratorios, que incluye los meses de marzo y abril, y del 15-agosto al 15-octubre; y en su primer término, la frecuencia de visitas el resto del año.

PARQUE EÓLICO	Nº AERO	MW	PERIODICIDAD*
Monlora I	13	49,5	quincenal / semanal
Monlora II	13	49,5	mensual / quincenal
Monlora III	13	49,5	mensual / quincenal
Monlora IV	6	21,6	quincenal / semanal
Monlora V	8	30	quincenal / semanal
La Sarda	8	30	quincenal / semanal
TOTAL	61	230,1	

2. METODOLOGÍA

SINIESTRALIDAD

El “Protocolo de seguimiento de mortalidad del Gobierno de Aragón”, analizado con la Dirección General de Biodiversidad, y adaptado a las indicaciones propuestas en la correspondiente Declaración de Impacto Ambiental (DIA) indica la realización de búsquedas circulares concéntricas cada 25 metros, en un radio de 100 m para cada aerogenerador. De tal forma se describen cuatro círculos de búsqueda para los 25, 50, 75 y 100 m. La distancia lineal recorrida por aerogenerador ascienda a 1,57 km lineales. Estas visitas de seguimiento de la mortalidad, se realizan según una periodicidad impuesta por la DIA, que se detalla en la siguiente tabla:

PE	ENE	FEB	MAR	ABR	MAY	JUN	JUL	AGO	SEP	OCT	NOV	DIC
ML1	15		7			15			7		15	
ML2	30		15			30			15		30	
ML3	30		15			30			15		30	
ML4	15		7			15			7		15	
ML5	15		7			15			7		15	
LSA	15		7			15			7		15	

OBSERVACIONES

Existe una red de puntos de tasas de vuelo en los diferentes parques eólicos, que cumplen una serie de requisitos de distancia y visibilidad a aerogeneradores, donde se realizan observaciones de cómo interactúan las aves grandes con estos, anotándose datos de interés como coordenadas, altura de observación y número de ejemplares de cada especie observada.

Esta información permite conocer qué especies utilizan la poligonal del parque eólico con mayor frecuencia, en que posiciones y direcciones de vuelo preferentes. Son de especial relevancia a la hora de relacionar estos datos con la siniestralidad en aerogeneradores.

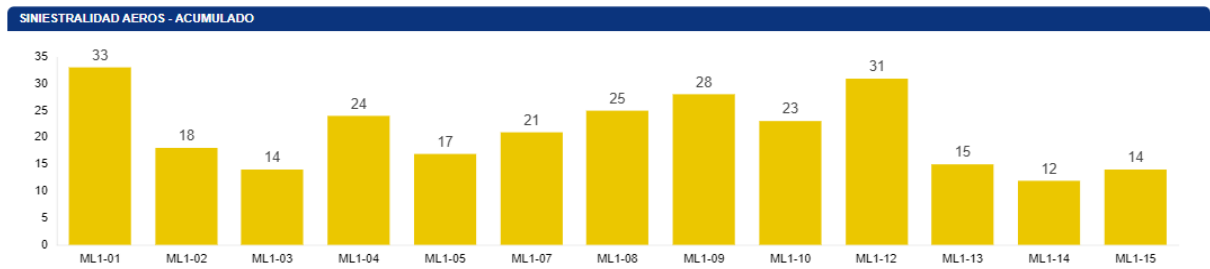
3. RESULTADOS POR PROYECTO

3.1. MONLORA I

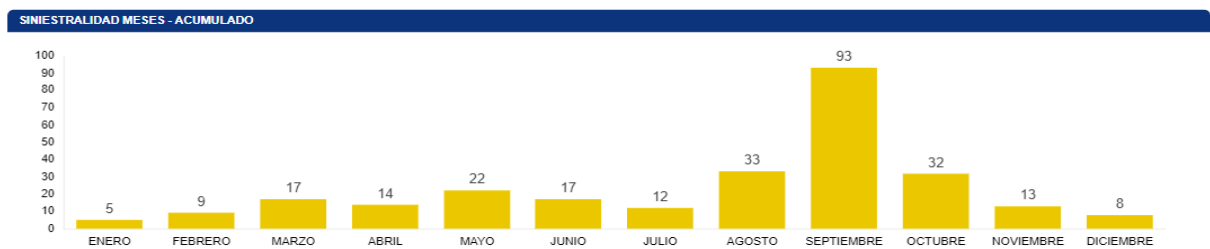
Siniestralidad acumulada:

SINIESTRALIDAD	NÚMERO
Total	275
Quirópteros	148
Avifauna	127
Avifauna grande	70
Avifauna pequeña	57
Catálogo Español de Especies Amenazadas	6
Catálogo de Especies Amenazadas de Aragón	7

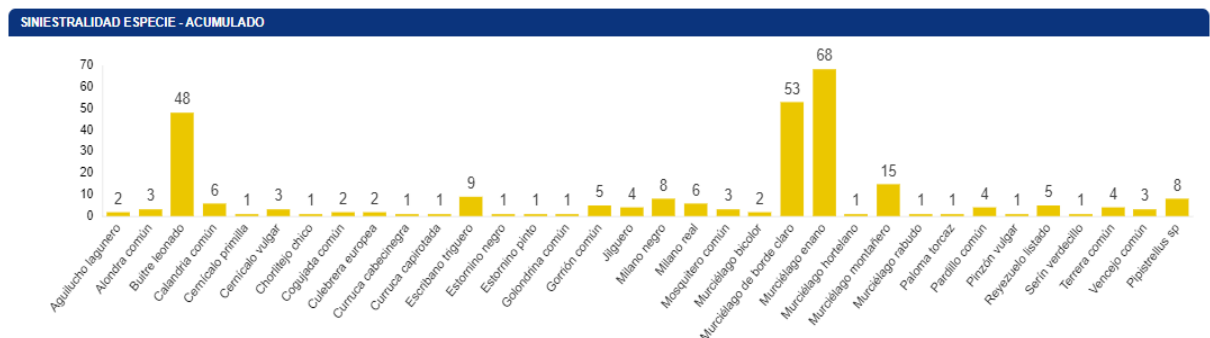
Siniestralidad por aerogenerador:



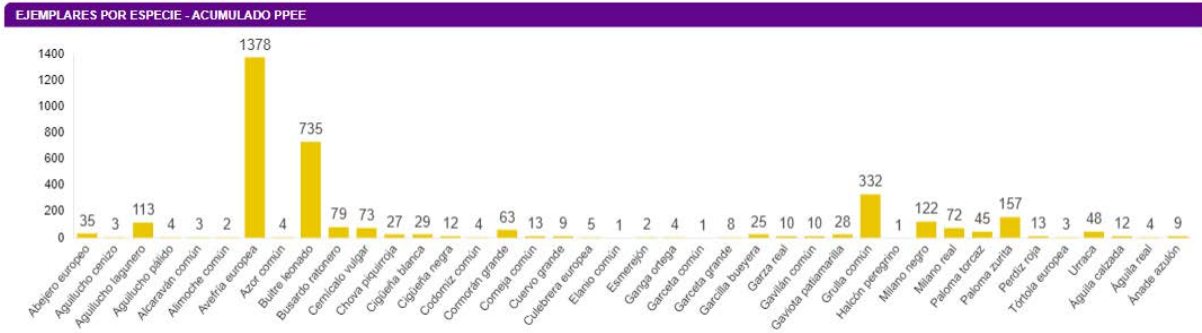
Siniestralidad por mes:



Siniestralidad por especie:



Observaciones acumuladas:

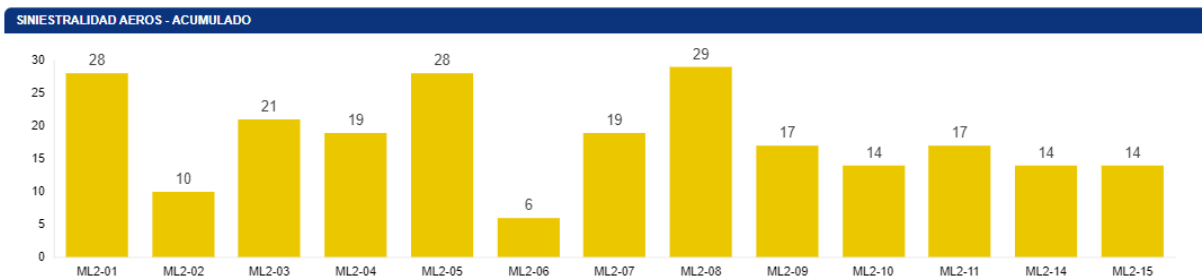


3.2. MONLORA II

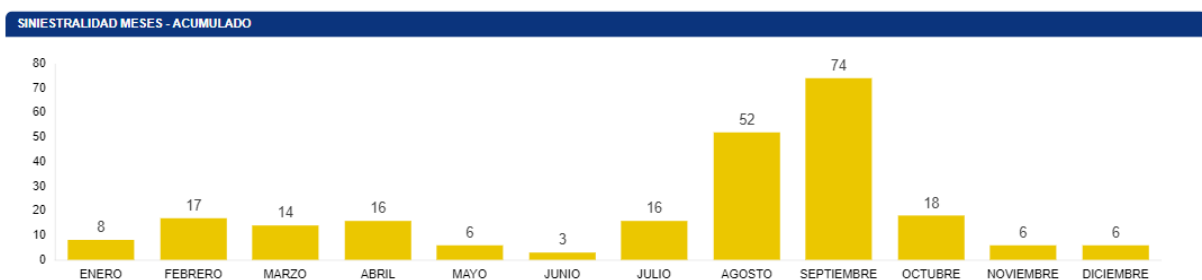
Siniestralidad acumulada:

SINIESTRALIDAD	NÚMERO
Total	236
Quirópteros	93
Avifauna	143
Avifauna grande	106
Avifauna pequeña	37
Catálogo Español de Especies Amenazadas	9
Catálogo de Especies Amenazadas de Aragón	9

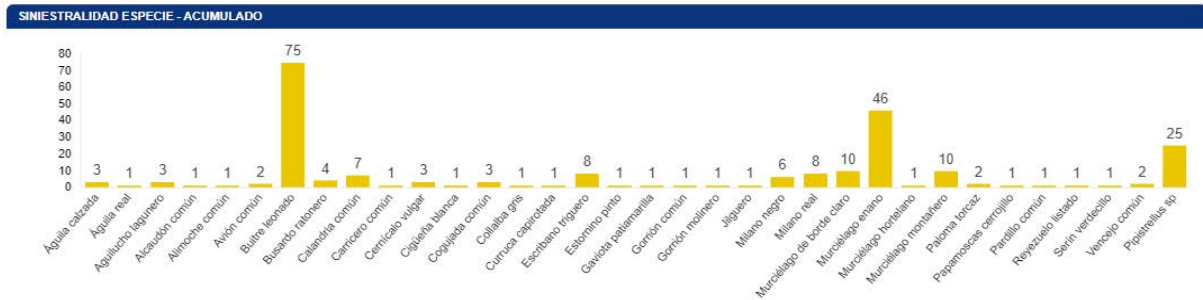
Siniestralidad por aerogenerador:



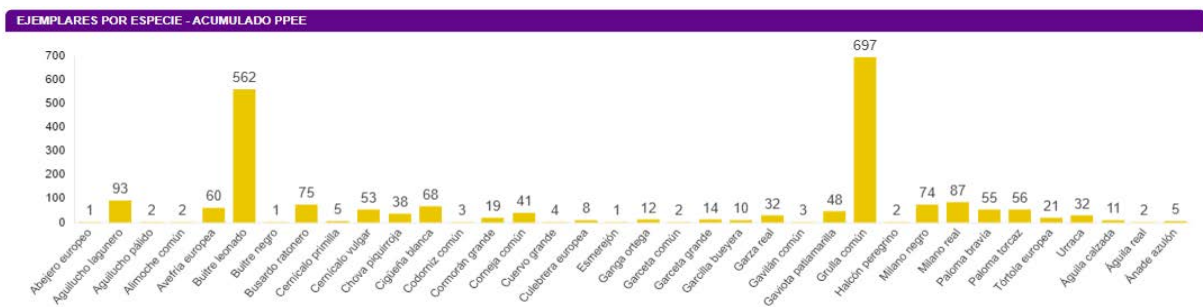
Siniestralidad por mes:



Siniestralidad por especie:



Observaciones acumuladas:

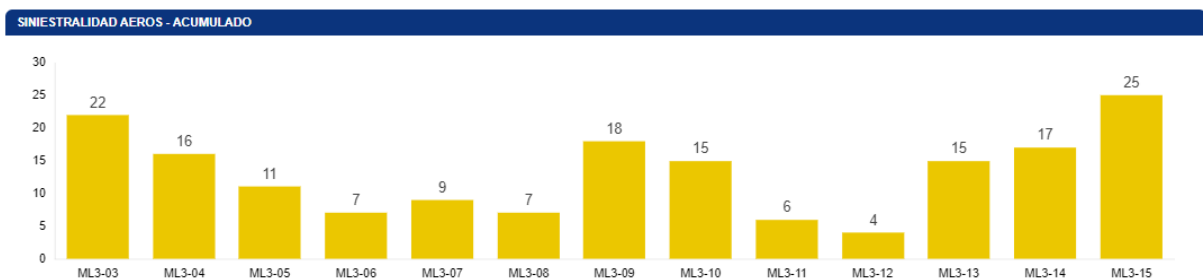


3.3. MONLORA III

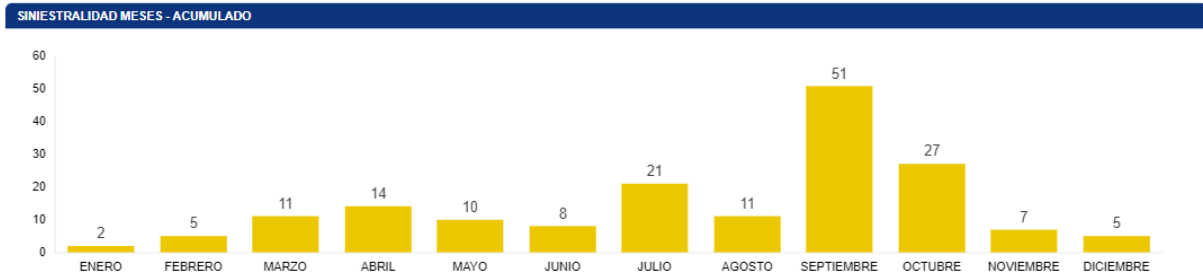
Siniestralidad acumulada:

SINIESTRALIDAD	NÚMERO
Total	172
Quirópteros	73
Avifauna	99
Avifauna grande	76
Avifauna pequeña	23
Catálogo Español de Especies Amenazadas	4
Catálogo de Especies Amenazadas de Aragón	4

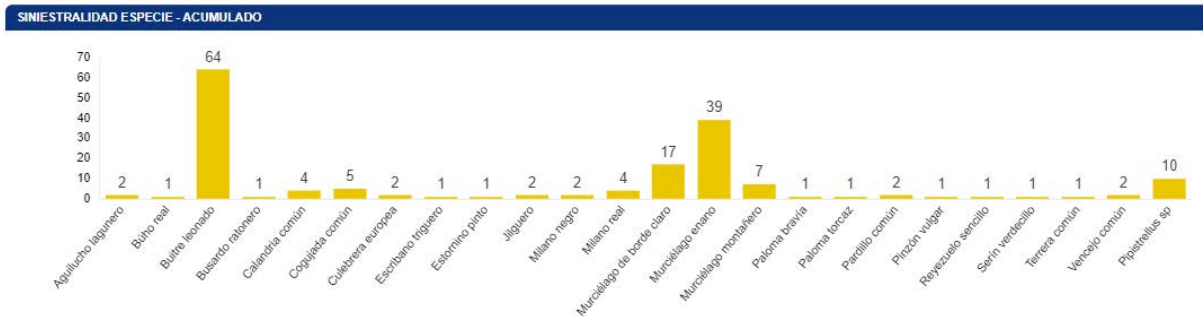
Siniestralidad por aerogenerador:



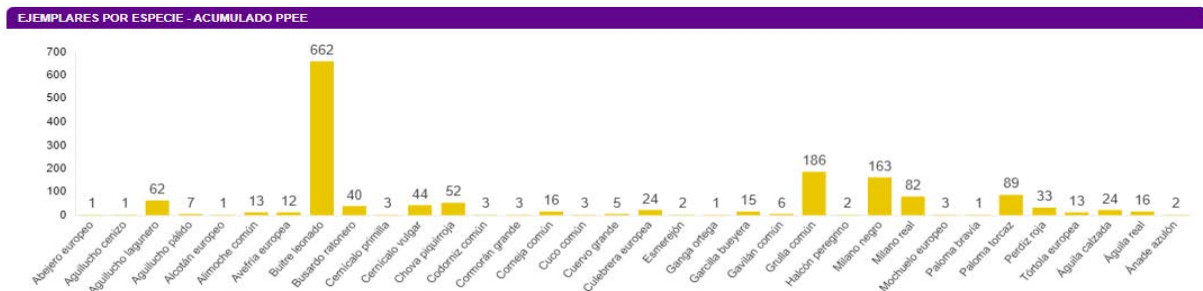
Siniestralidad por mes:



Siniestralidad por especie:



Observaciones acumuladas:

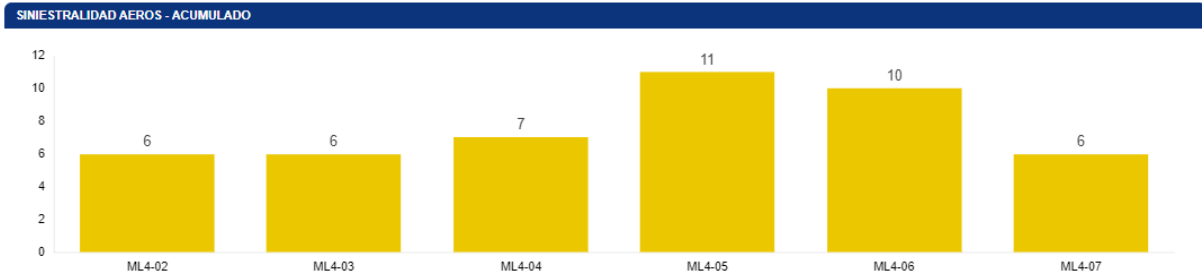


3.4. MONLORA IV

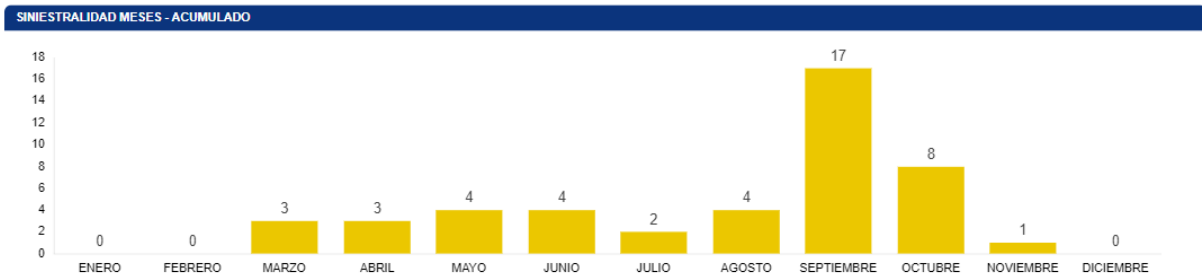
Siniestralidad acumulada:

SINIESTRALIDAD	NÚMERO
Total	46
Quirópteros	22
Avifauna	24
Avifauna grande	12
Avifauna pequeña	12
Catálogo Español de Especies Amenazadas	0
Catálogo de Especies Amenazadas de Aragón	0

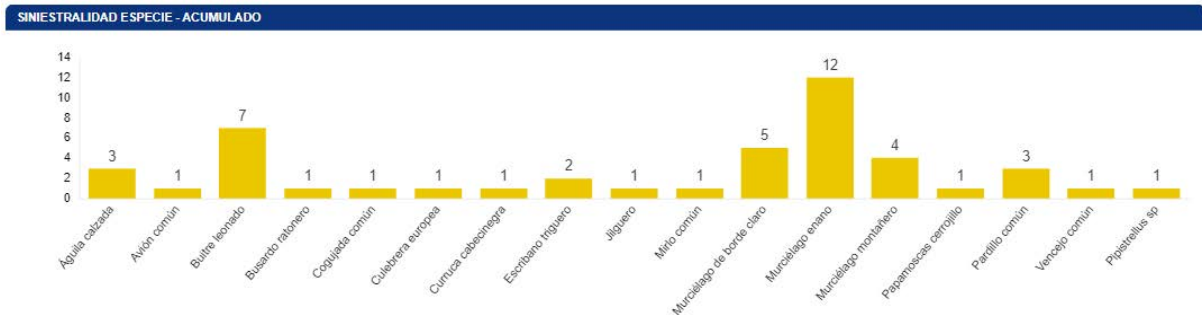
Siniestralidad por aerogenerador:



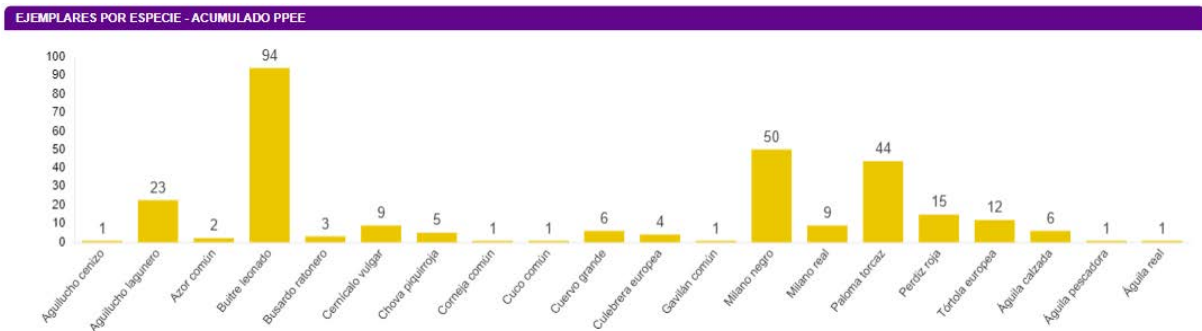
Siniestralidad por mes:



Siniestralidad por especie:



Observaciones acumuladas:

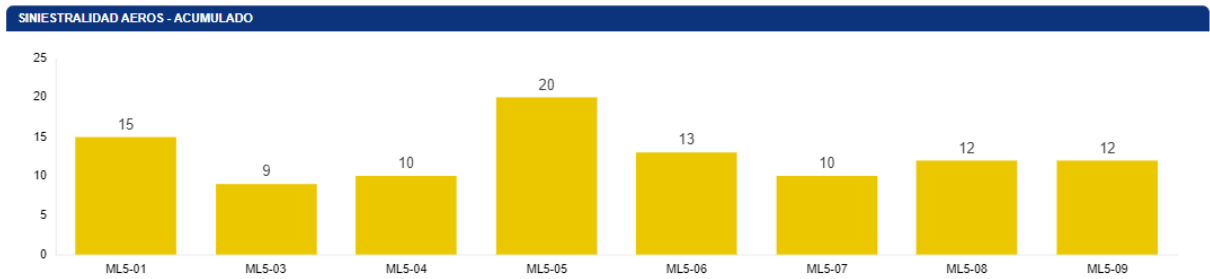


3.5. MONLORA V

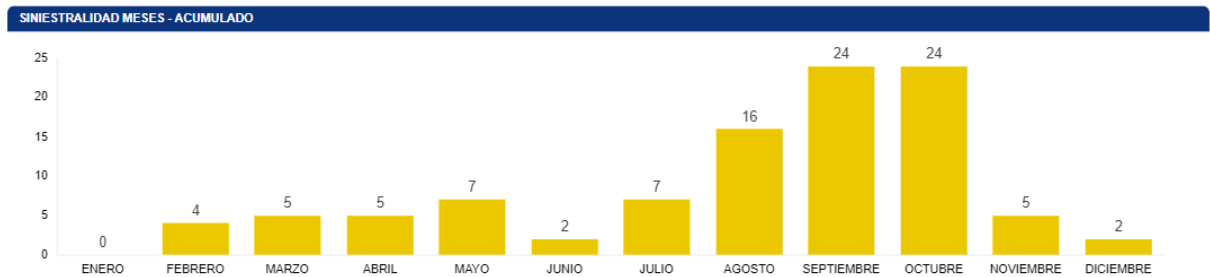
Siniestralidad acumulada:

SINIESTRALIDAD	NÚMERO
Total	101
Quirópteros	57
Avifauna	44
Avifauna grande	27
Avifauna pequeña	17
Catálogo Español de Especies Amenazadas	0
Catálogo de Especies Amenazadas de Aragón	0

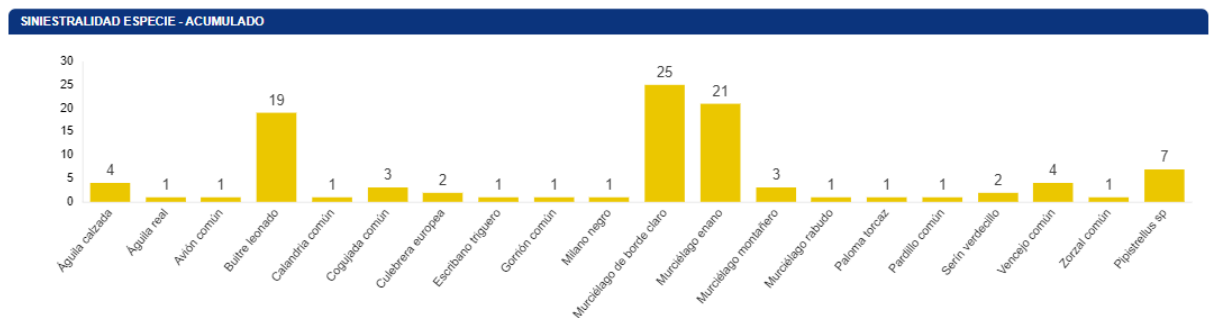
Siniestralidad por aerogenerador:



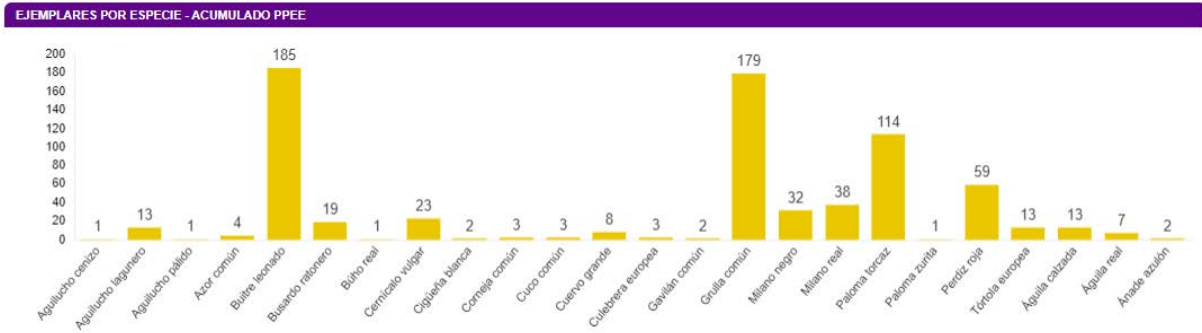
Siniestralidad por mes:



Siniestralidad por especie:



Observaciones acumuladas:

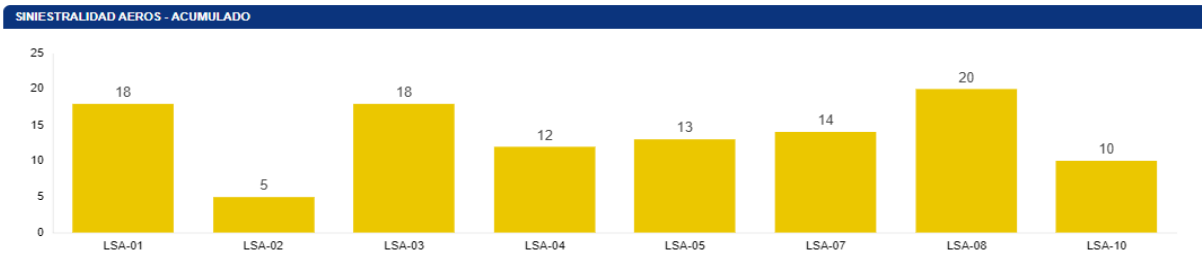


3.6. LA SARDA

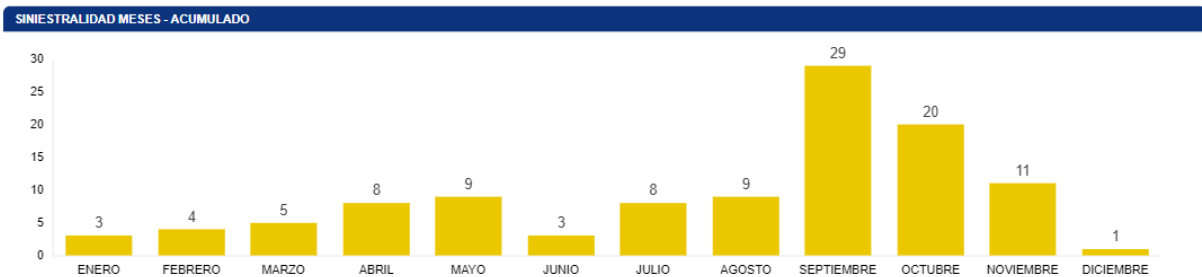
Siniestralidad acumulada:

SINIESTRALIDAD	NÚMERO
Total	110
Quirópteros	50
Avifauna	60
Avifauna grande	40
Avifauna pequeña	20
Catálogo Español de Especies Amenazadas	0
Catálogo de Especies Amenazadas de Aragón	0

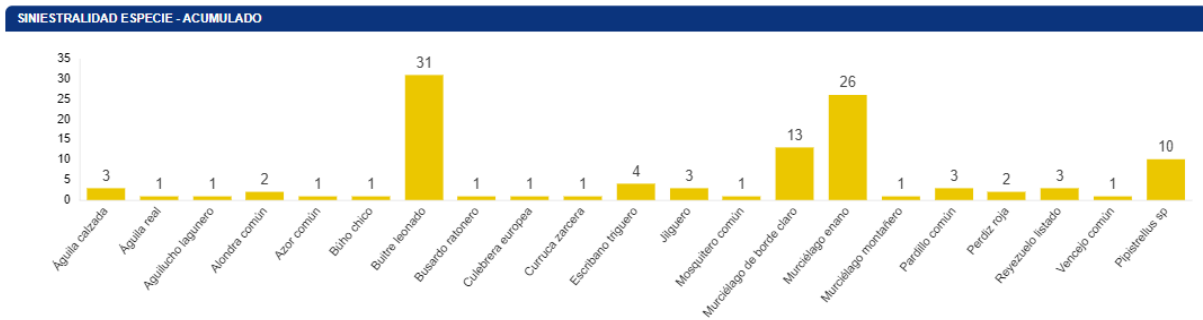
Siniestralidad por aerogenerador:



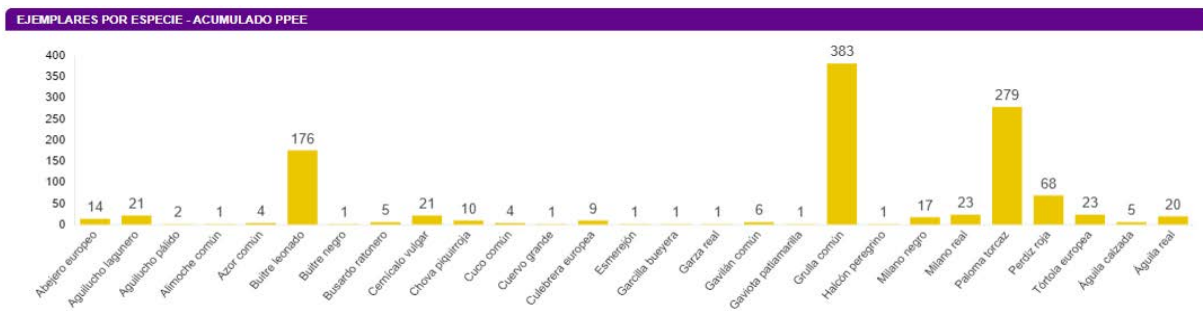
Siniestralidad por mes:



Siniestralidad por especie:



Observaciones acumuladas:

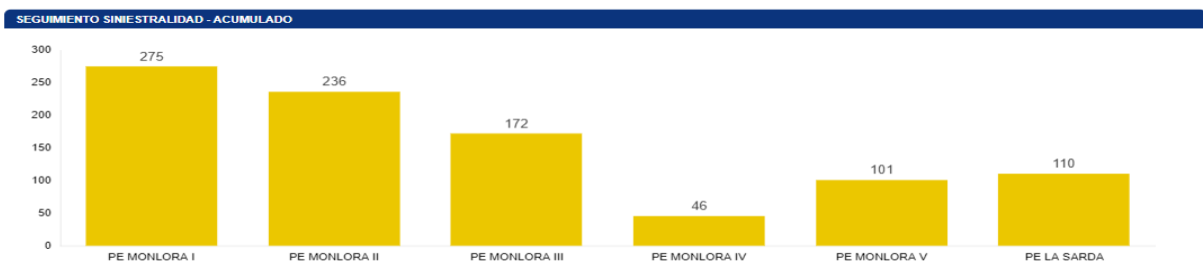


4. RESULTADOS SINÉRGICOS

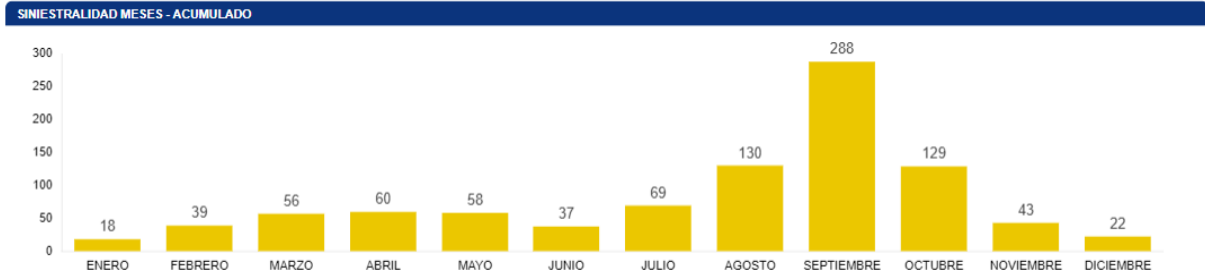
Siniestralidad acumulada:

SINIESTRALIDAD	NÚMERO
Total	949
Quirópteros	443
Avifauna	506
Avifauna grande	334
Avifauna pequeña	172
Catálogo Español de Especies Amenazadas	19
Catálogo de Especies Amenazadas de Aragón	20

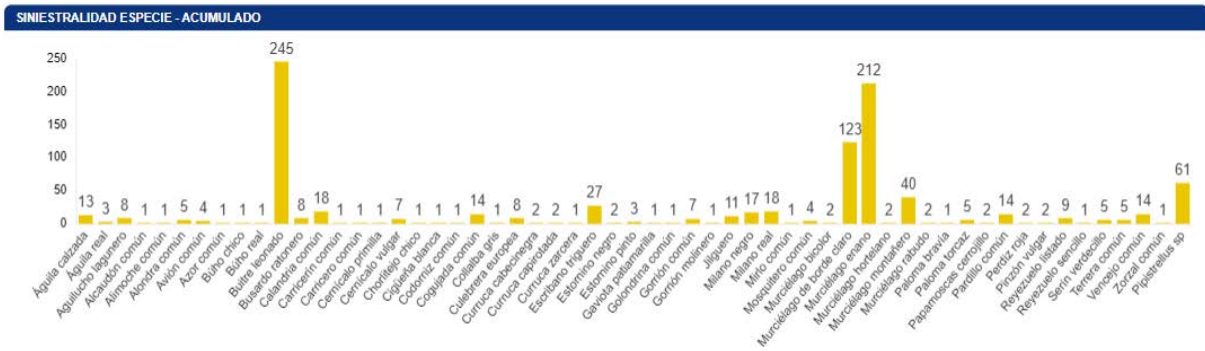
Siniestralidad por parque eólico:



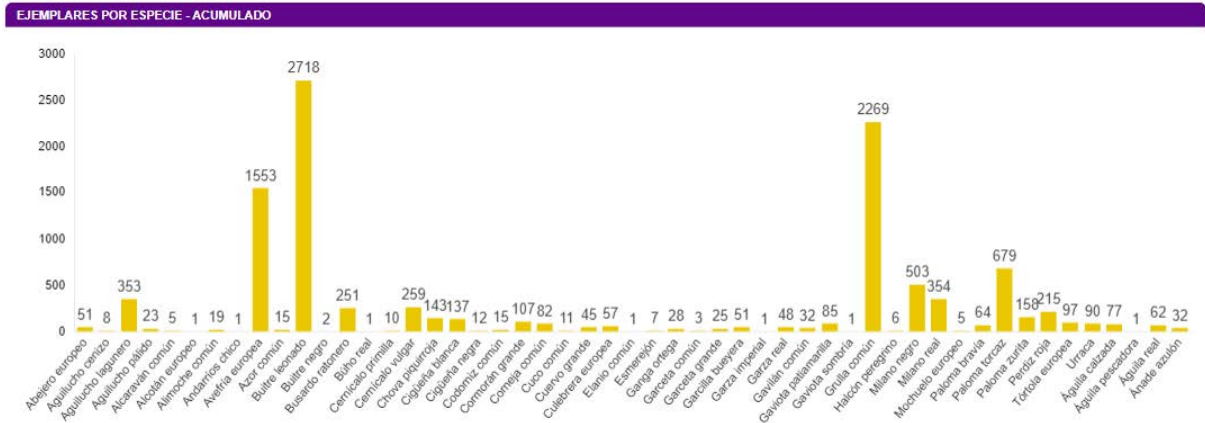
Siniestralidad por mes:



Siniestralidad por especie:



Observaciones acumuladas:



5. CONCLUSIONES

Las DIAs de los parques eólicos indican en su correspondiente condicionado la necesidad de realizar un estudio acumulativo entre los parques eólicos Monlora I, Monlora II, Monlora III, Monlora IV y Monlora V para poder valorar el impacto sobre la mortalidad en su conjunto. En este informe se añade además, el parque de La Sarda, dada su cercanía al resto de proyectos eólicos, aunque no se indica la obligación de realizar este estudio. En total, se analiza el impacto sobre la siniestralidad de avifauna y quirópteros en 61 aerogeneradores, situados entre Ejea de los Caballeros, Las Pedrosas y Sierra de Luna. El lapso temporal que incluye el informe, es desde comienzos de la fase de explotación, en abril de 2020 hasta mayo de 2023.

El total de siniestralidad asciende a 949 datos, que divididos en grupos sería: quirópteros 443 (46%), aves grandes 334 (35%) y aves pequeñas 172 (19%). Las especies más afectadas son: buitre leonado (245), murciélago enano (212) y murciélago de borde claro (123). A destacar también, un total de 18 milanos reales, 1 alimoche común, 1 cernícalo primilla, o 13 águilas calzadas. Los números más elevados de mortalidad se dan en murciélagos. La elevada mortalidad de este grupo faunístico ocurre en los meses post-nupciales, de agosto a octubre. Estos meses acumulan 547 datos de mortalidad, el 57% del total. Por parques eólicos, la mortalidad se distribuye: Monlora I 275 (29%), Monlora II 236 (25%), Monlora III 172 (18%), Monlora IV 46 (5%), Monlora V 101 (11%), La Sarda 110 (12%).

Las especies observadas más regulares en el entorno de los parques eólicos son los buitres leonados, seguidos en número por grullas comunes y avefrías europeas. Estas dos especies son aves gregarias que forman grupos numerosos en migración e invernantes, por lo que, a pesar de ser las especies más abundantes, el riesgo de colisión es relativamente bajo, de hecho, no se ha registrado ninguna baja. Las especies más relevantes que conformarían la avifauna del complejo Monlora son: aguilucho lagunero, busardo ratonero, cernícalo vulgar, chova piquirroja, culebrera europea, ganga ortega, milano negro, milano real, águila calzada y águila real.